Profile XI. u. XII.

(Profile durch das Glogauer Kohlenvorkommen.)

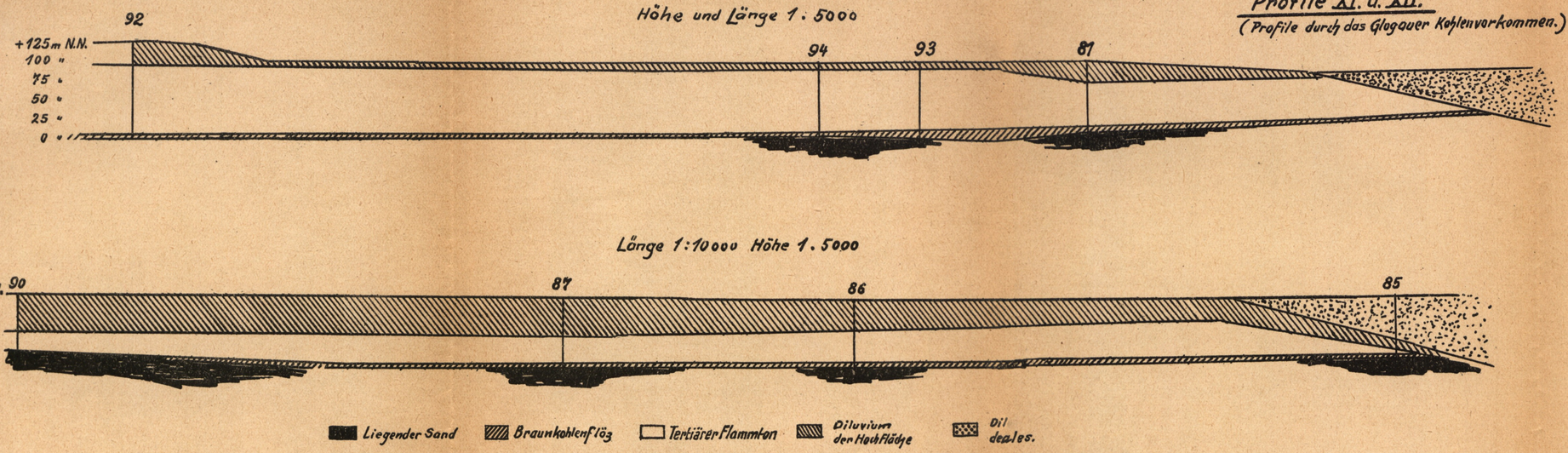

Braunkohlen-Vorkommen zu Langenöls

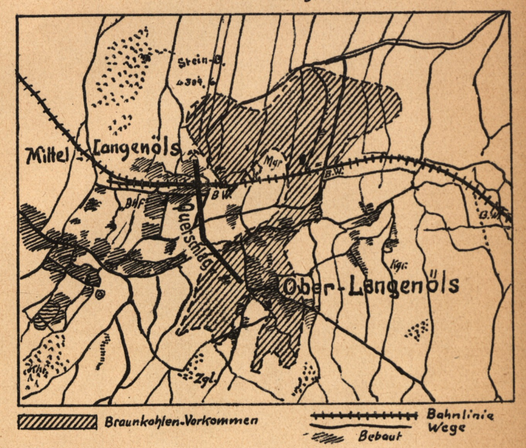

Profile XIII bis XVIII.

(auch 13 bis 18 benannt.)

Profile der Emmagrube

zu Seite 53, zwischen Bober u. Oder.

Maßstab 1. 2000.

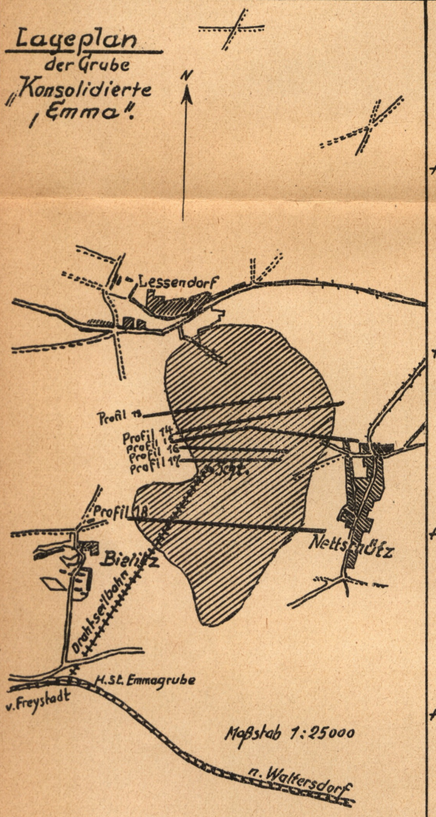

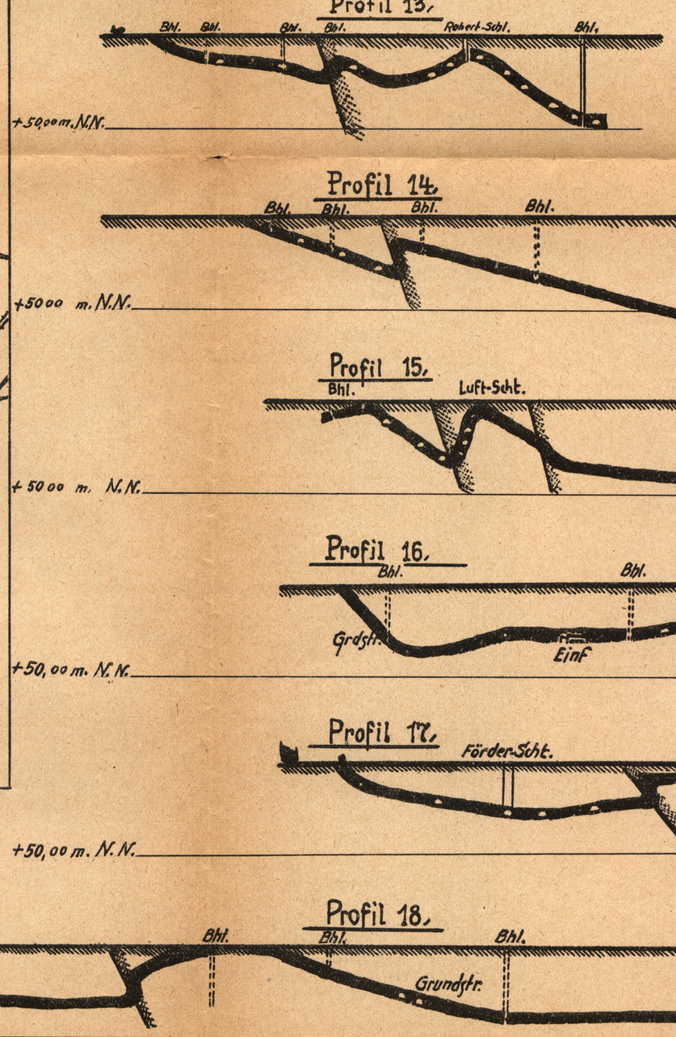

Braunkohlenflöz

Verwerfung

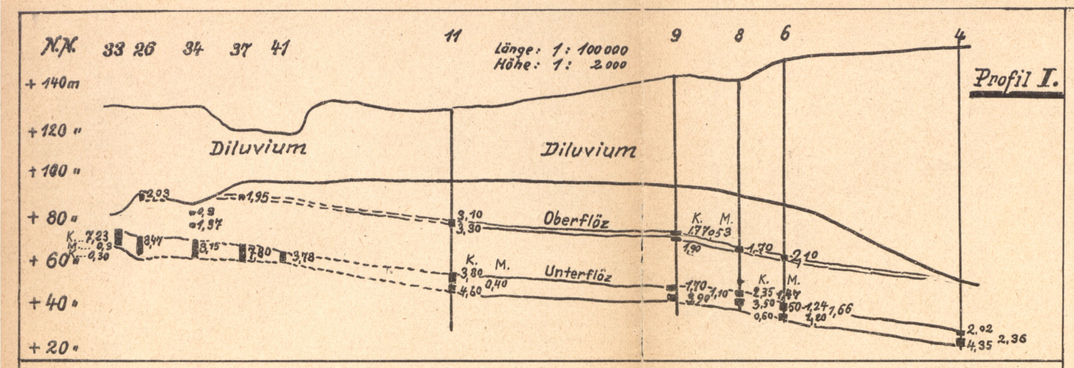
N.N. 33 26 34 37 41 11 9 8 6 4
Länge: 1: 100000
Höhe: 1: 2000
Profil I.
+140m
+120 "
+100 "
+80 "
+60 "
+40 "
+20 "
Diluvium
Diluvium
Oberflöz
Unterflöz
K. M.

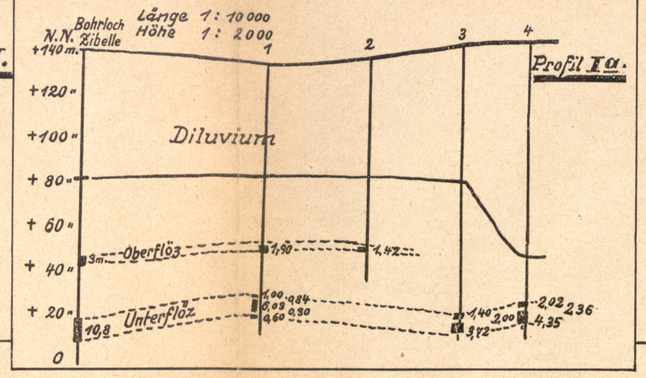
Bohrloch N.N. Zibelle
Länge 1: 10000
Höhe 1: 2000
1 2 3 4
Profil Ia.
+140 m.
+120 "
+100 "
+80 "
+60 "
+40 "
+20 "
0
Diluvium
3m Oberflöz
Unterflöz
10,8

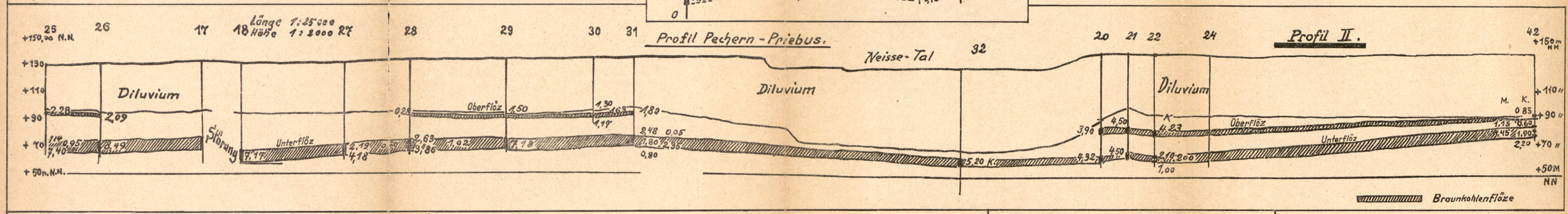
25 26 17 18 27 28 29 30 31 32 20 21 22 24 42
Länge 1: 25000
Höhe 1: 2000
Profil Pechern - Priebus.
Profil II.
+150,00 N.N.
+150m NN
+130
+110
+90
+70
+50 m. N.N.
+50m NN
Diluvium
Störung
Oberflöz
Unterflöz
Neisse-Tal
Braunkohlenflöze

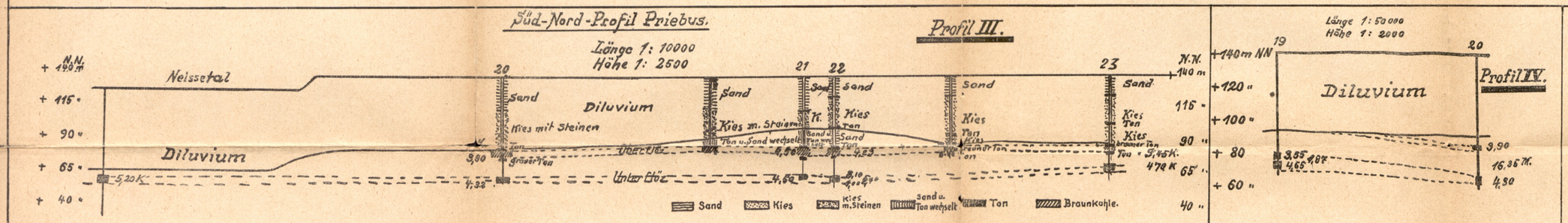
Süd-Nord-Profil Priebus.
Profil III.
Länge 1: 10000
Höhe 1: 2500
N.N.
+140 m
+115 "
+90 "
+65 "
+40 "
Neissetal
Diluvium
Diluvium
Kies mit Steinen
Kies m. Steinen
Ton u. Sand wechsel
Oberflöz
Unterflöz
Sand
Kies
Kies m. Steinen
Sand u. Ton wechselt
Ton
Braunkohle.

Länge 1: 50000
Höhe 1: 2000
19 20
Profil IV.
+140m NN
+120 "
+100 "
+80
+60 "
Diluvium

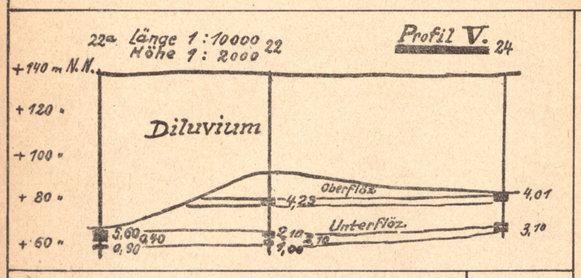
22a 22 24
Länge 1: 10000
Höhe 1: 2000
Profil V.
+140 m N.N.
+120 "
+100 "
+80 "
+60 "
Diluvium
Oberflöz
Unterflöz

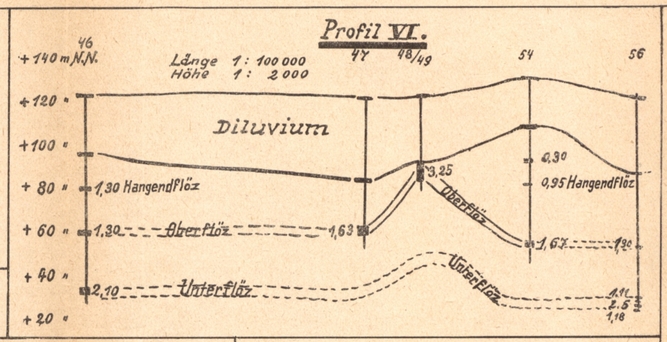
46
Profil VI.
Länge 1: 100000
Höhe 1: 2000
47 48/49 54 56
+140 m N.N.
+120 "
+100 "
+80 "
+60 "
+40 "
+20 "
Diluvium
1,30 Hangendflöz
Oberflöz
Unterflöz
4,30
0,95 Hangendflöz

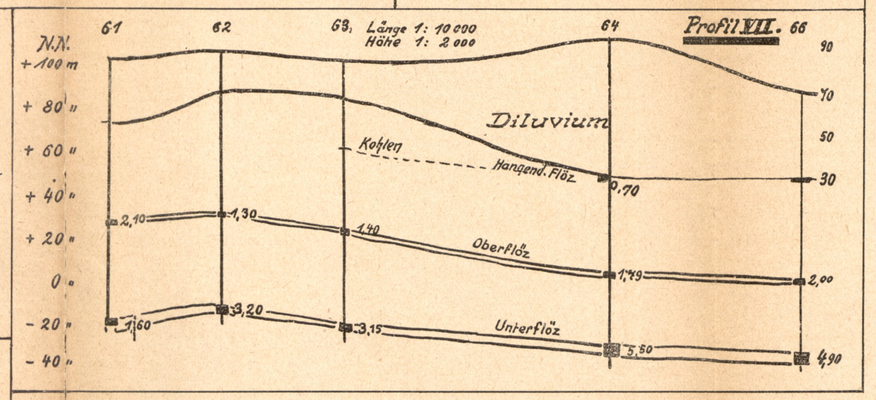
N.N.
+100 m
+80 "
+60 "
+40 "
+20 "
0 "
-20 "
-40 "
61 62 63 Länge 1: 10000 Höhe 1: 2000 64 Profil VII. 66
Diluvium
Kohlen
Hangend. Flöz
Oberflöz
Unterflöz
90
70
50
30

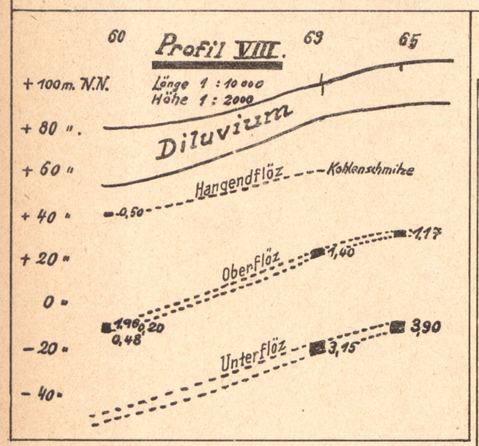
60 Profil VIII. 63 65
Länge 1: 10000
Höhe 1: 2000
+100 m. N.N.
+80 "
+60 "
+40 "
+20 "
0 "
-20 "
-40 "
Diluvium
Hangendflöz
Kohlenschmitze
Oberflöz
Unterflöz

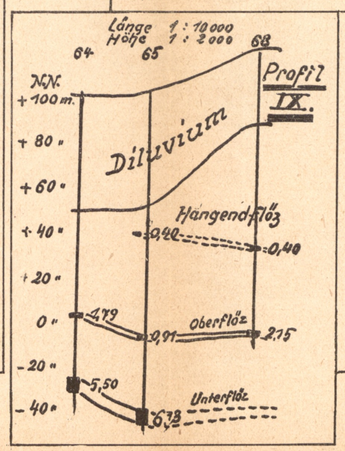
Länge 1: 10000
Höhe 1: 2000
64 65 68
Profil IX.
N.N.
+100 m.
+80 "
+60 "
+40 "
+20 "
0 "
-20 "
-40 "
Diluvium
Hangendflöz
Oberflöz
Unterflöz

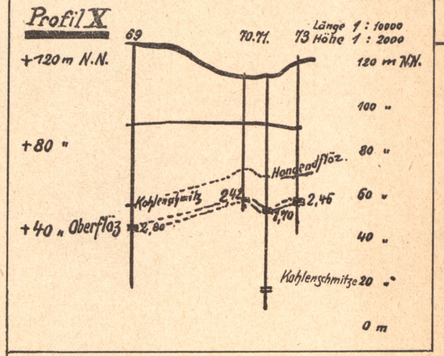
Profil X
69 70.71. 73
Länge 1: 10000
Höhe 1: 2000
+120 m N.N.
+80 "
+40 "
Hangendflöz.
Kohlenschmitz
Oberflöz
Kohlenschmitze
120 m NN
100 "
80 "
60 "
40 "
20 "
0 m

Querprofil der Eisenbahn-Mulde

1 · 1000

Anlage 6.

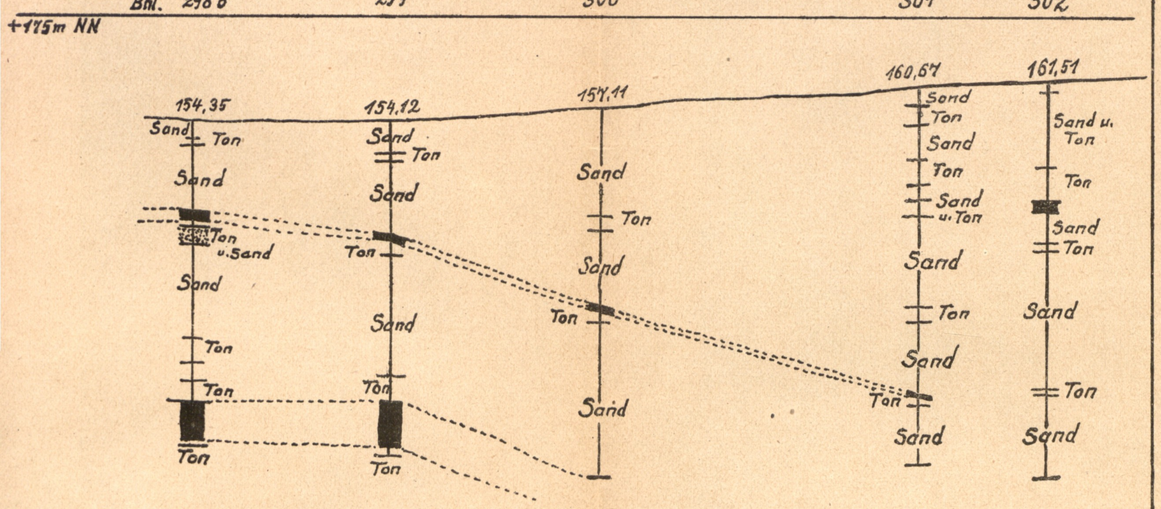

Allgemeiner Lageplan

1 · 500 000

Anlage 1.

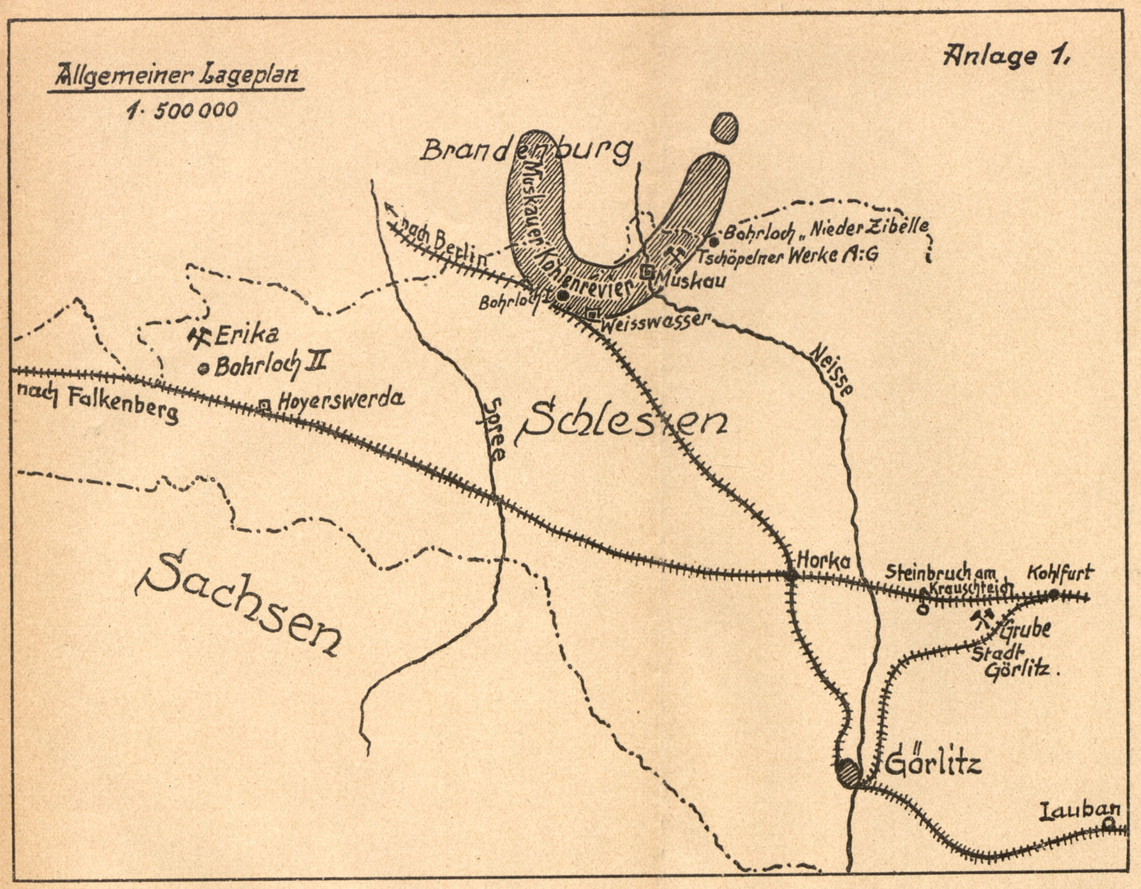

Anlage 5.

Längsprofile A-B

Querprofile

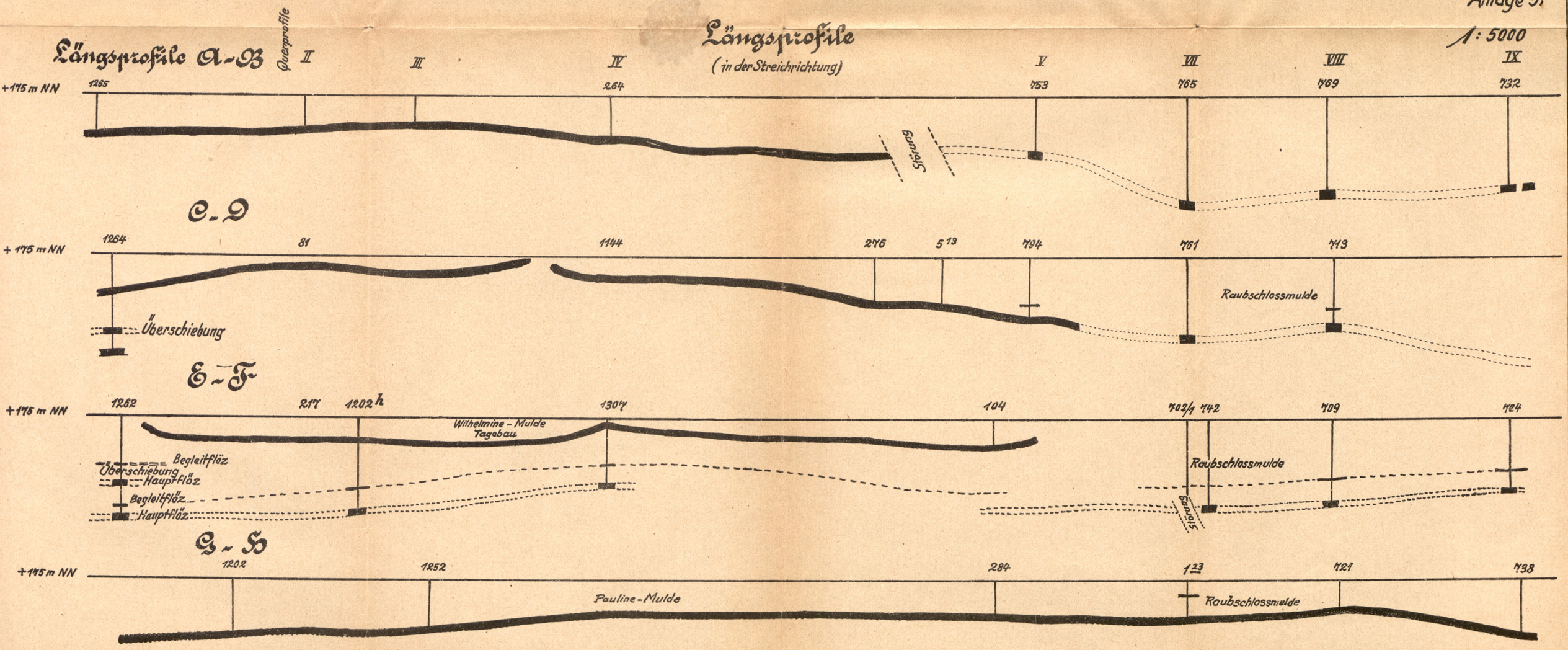

1 : 5000

Anlage 2

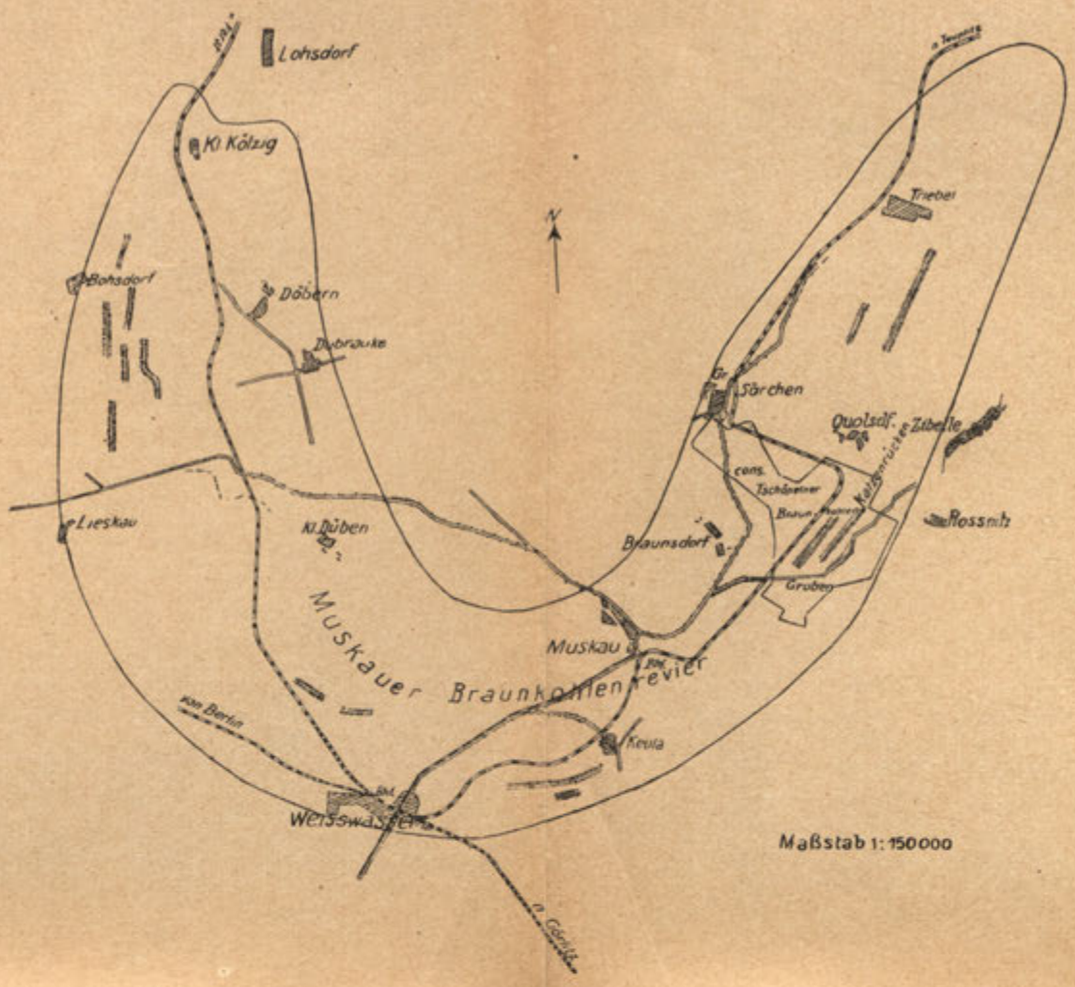

Maßstab 1:150000

Anlage 3

Übersichtskarte

über das Braunkohlenvorkommen bei Tschöpeln O/L.

Maßstab 1:15000

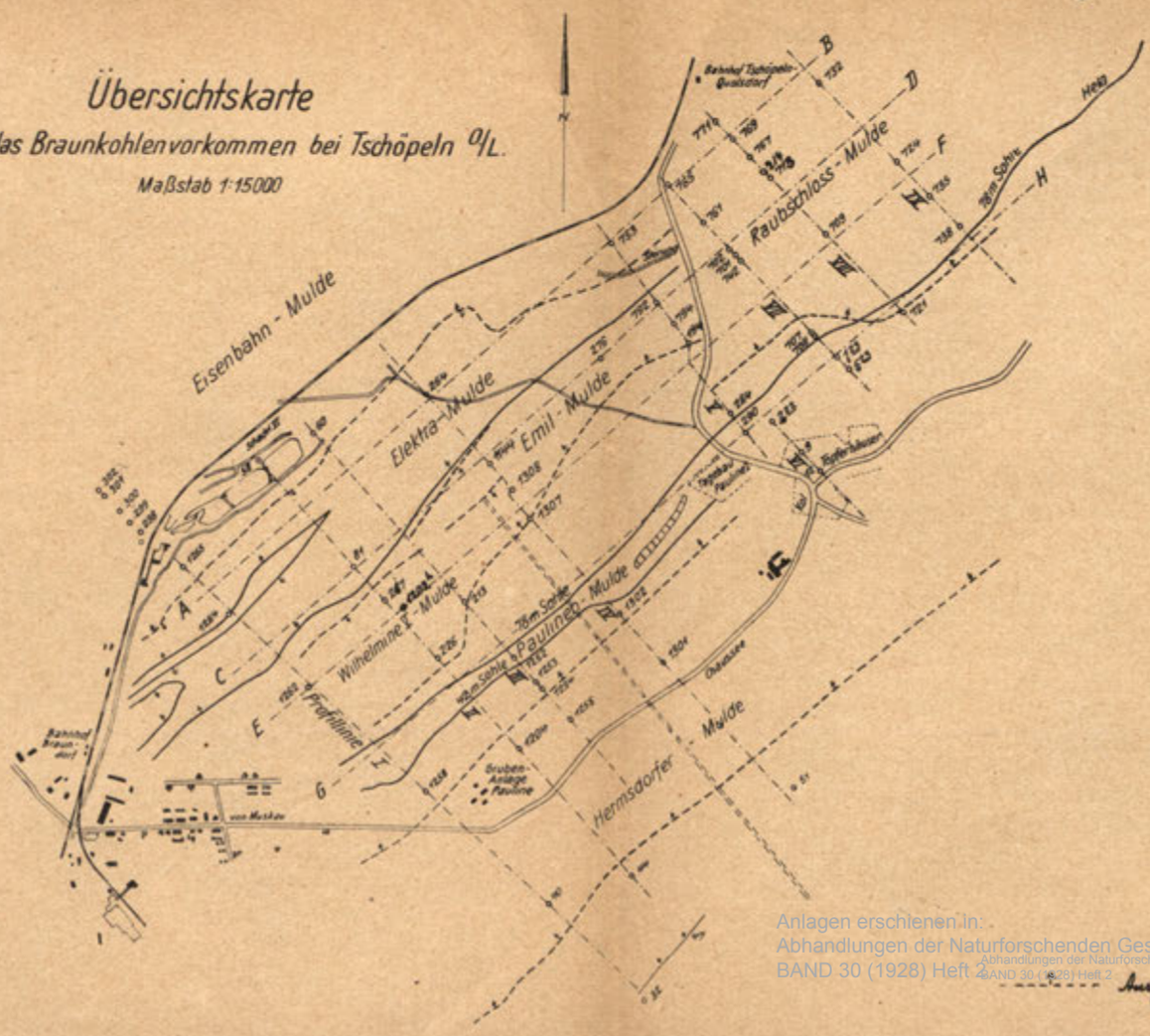

Anlagen erschienen in:
Abhandlungen der Naturforschenden Gesellschaft zu Görlitz
BAND 30 (1928) Heft 2

Betr. Grube Herschelswaldau II

Profil A - B.

Höhe: 1:1000

Länge: 1:2000.



Querprofile

(senkrecht zur Streichrichtung.)

Anlage 4. 1:5000

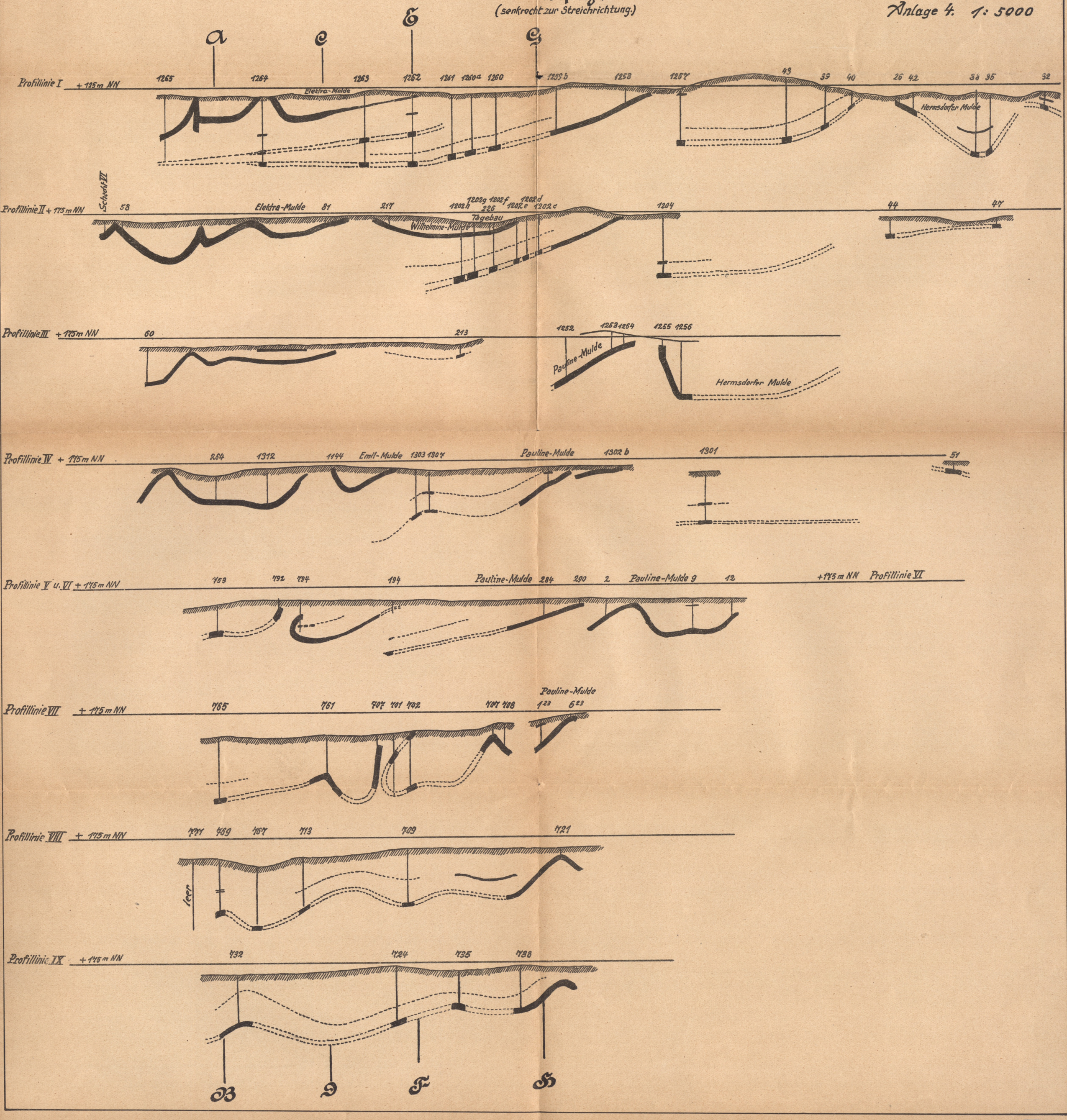

Hauptblatt
N
Zeichenerklärung:
Bohrlöcher
Braunkohlenvorkommen
Eisenbahnen
Kreisgrenzen
Flüsse
s. Sonder-Lageplan
Masstab: 1 : 150 000
Anschluss Blatt Glogau
Profil I
Profil II
Profil III
Profil VI
Profil VII
Profil VIII
Profil IX
SORAU
SAGAN
SPROTTAU
GRÜNBERG
NEUSALZ
Freystadt
Naumburg
Sommerfeld
Buchholz
Gr. Teuplitz
Gablenz
Köbein
Gr. Särchen
Triebel
Weisswasser
Muskau
Tschöpeln
Quolsdorf
Tiefbohrung
Keula
Lugknitz
Weisskeissel
Sagar
Wend. Hermsdf.
Rossnitz
Beinsdorf
Zeisdorf
Haide
Bergndorf
Greifenhain
Neudorf
Wend. Musta
Dubrau
Wällisch
Zessendf.
Gr. Petersdorf
Jänkendorf
Reichenau
Quolsdorf
Pattag
Tränke
Podrosche
Priebus
Kl. Priebus
Gr. Selten
Kl. Selten
Wiesau
Meiendorf
Ullersdorf
Daubitz
Hähnichen
Steinbach
Leippa
Sänitz
Siebeichfur
Quolsdorf
Ober-Hartmannsdorf
Lodenau
Zoblitz
Brehmenhain
Freiwaldau
Rothenburg
Tormersdf
Neisse
Brand
Burau
Halbau
Kunzendorf
Hansdorf
Zeipau
Lubatge
Kunau
Tschirne
Hermsdorf
Zehrbeutel
Tschirndorf
Grabow
Jessen
Dolzig
Gassen
Tzschecheln
Tzschacksdorf
Gablenz
Liebsgen
Linderode
Droskau
Laubnitz
Schönwalde
Mildenau
Seifersdorf
Gr. Tauchel
Kl.
Sablath
Billersdorf
Friedersdorf
Dubrau
Briesnitz
Popowitz
Gladis-Gorpe
Ndr. Gorpe
Ob.
Rengersdorf
Ndr. Mednitz
Briesnitz
Dittersbach
Schönbrunn
Reichenbach
Koltwitz
Logau
Gr. Lessen
Schlesisch Nettkow
Lippen
Schles. Drehnow
Rothenburg
Weitscheke
Schertendorf
Schloin
Kühnau
Sawade
Kunzendorf
Rohrwiese
Niebusch
Langhermsdorf
Drose-heidau
Ochel
Schwarze
Reinghain
Brunnelwaldau
Walichau
Lawaldau
Alt Kessel
Drentkau
Gründersdorf
Zauche
Fürstenau
Nittritz
Streidelsdorf
Mittel-
Ndr.
Herwigswaldau
Deutsch-Wartenberg
Bobernig
Liebschütz
Ndr. Siegersdorf
Rauden
Aufhalt
Lippen
Küpper
Eckersdorf
Machenritz
Hirschfeldau
Buchwald
Cunzendorf
Rückersdorf
Ob. Herwigsdorf
Zyrus
Wallwitz
Alt-Tschau
Zölling
Lessendorf
Bielitz
Wind. Bohrau
Grossen
Költsch
Bober
Mallmitz
Kl. Eulau
Gr.
Kortnitz
Lang-Heinersdorf
Bohrau
Böhlau
Carolath
Hohenbohrau
der neue Kanal
Ebersdorf
Sprottischdorf
Metschkau
Giessmannsdorf
Poppschütz
Suckau
Neustadtel
Beitsch
Beuthen
Schöneich
Dittersdorf
Gross Würbitz
Zöbelwitz
Milkau
Nenkersdf.
Landgraben
Ndr. Leschen
Sprotte
Waltersdorf
Alt-
Kaltenbriesnitz
Kl. Tschirne
Ob. Leschen
Baierhaus
Ottendorf
Neu-Gabel
Meschkau
Schönau
Brieg
Skeyden
Dalkau
Primkenauer
Quaritz
Quaritzer Bruch
Bruch
Schriba
Kladau
Briegnitz
Klopschen
Würchwitz
Schloin
Rabsen
Primkenau
Krampf
Druse
Nilbau
Kl. Gräditz
Nikolschmiede
Gr. Tschirne
Schnellförtel
Rauscha
Steinkirchen
Ndr. Neundf.
Ndr. Bielau
Penzighammer
Penzig
Tagebau II
Neuhammer
Schönberg
Krausch-Teich
Grube Stadt Görlitz
Könnte-Bg.
Tiefbau
Tagebau I
Langenau
Ziebe-Wasser
Neuhaus
Heiligensee
Tiefenfurt
Kohlfurt
Wohlen
Mühlbock
Biel-Bach
Kl. Tschirne
Hohkirch
Rothwasser
Schützenhain
Gruna
Ob. Bielau
Gr. Tschirne
Waldau
Kath. Hennersdorf
Heide-Gersdorf
Tschirne
Siegersdf.
Schreibersdf.
Sächs. Haugsdf.
LAUBAN
Ullersdorf
Queiss
Herrmannsdorf
Thommendorf
Herzogswaldau
Sagan
Loos
Neuhammer
Dohms
Queiss
Lipschau
Eisenberg
Liebichau
Schöndorf
Lorenzdorf
Prinzdorf
Bergsdf
Wehrau
Klitschdf
Strans
Kosel
Alt-Öls
Kittlitz-Treben
Urbanstreben
Gr. Gollnisch
Bober
10 m D
0,5 " K
150 D
70 K
1 2 3 5 6 7 8 9 10 11 12 13 14 16 17 18 19 20 21 22 23 24 25 26 27 28 29 30 31 32 39 41 42 43 44 45 46 47 48 49 50-52 53 54 55 56 57 58 59 60 61 62 63 64 65 66 67 68 69 70-72 74 75 76 77 78 93 94 95 96

Sonder-Lageplan
betreffend
Braunkohlenvorkommen
zwischen
Pechern und Priebus

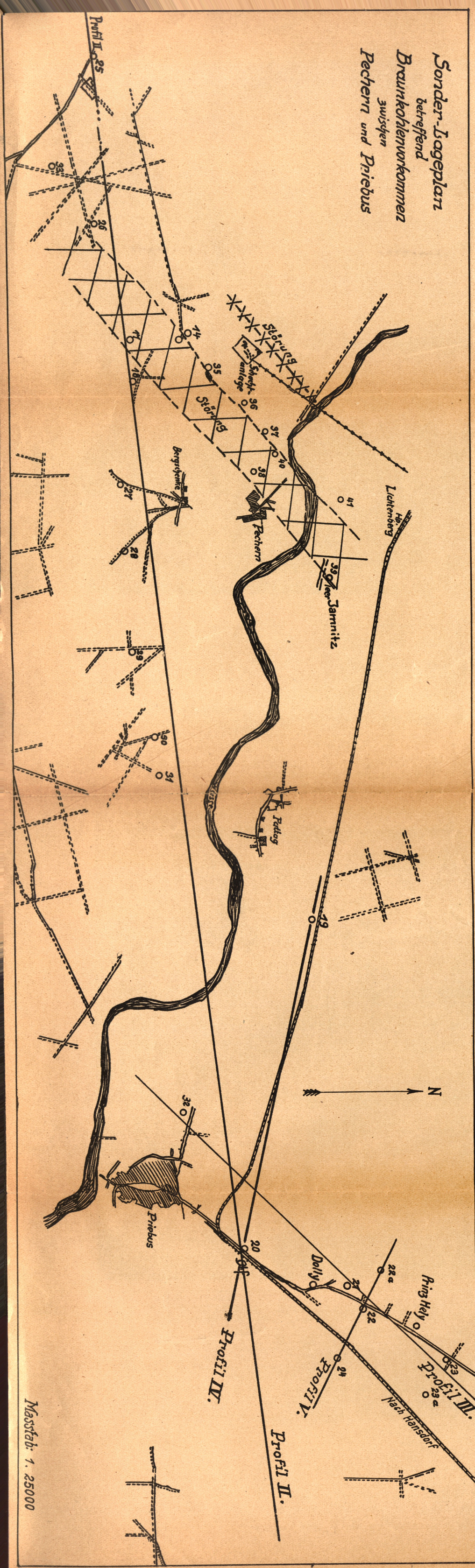

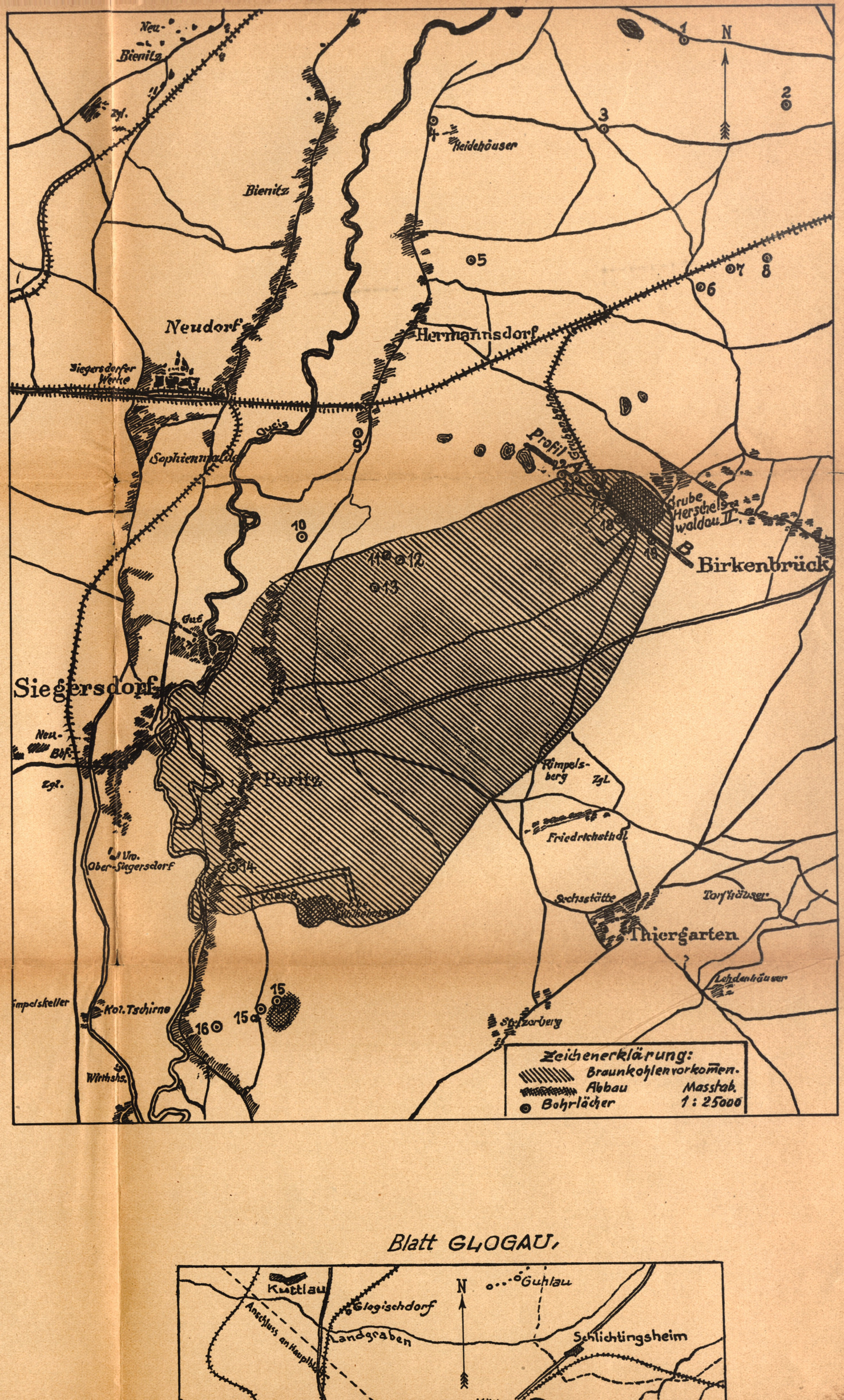

Blatt GLOGAU.

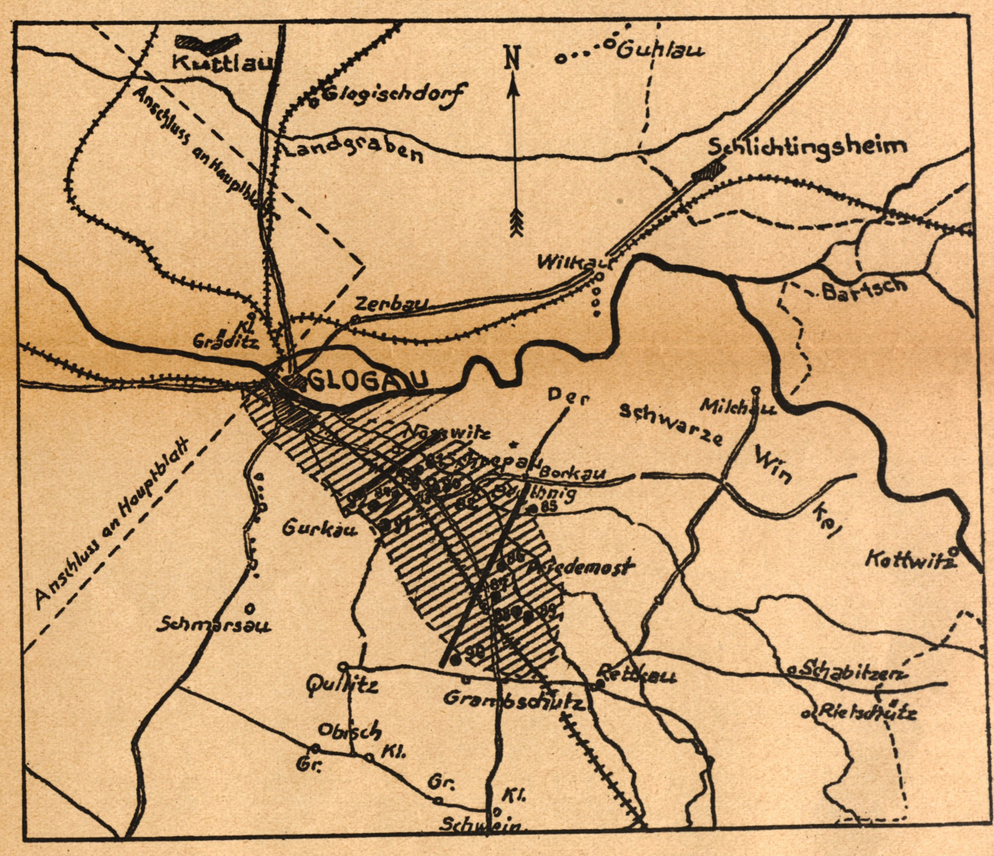

1 : 150 000

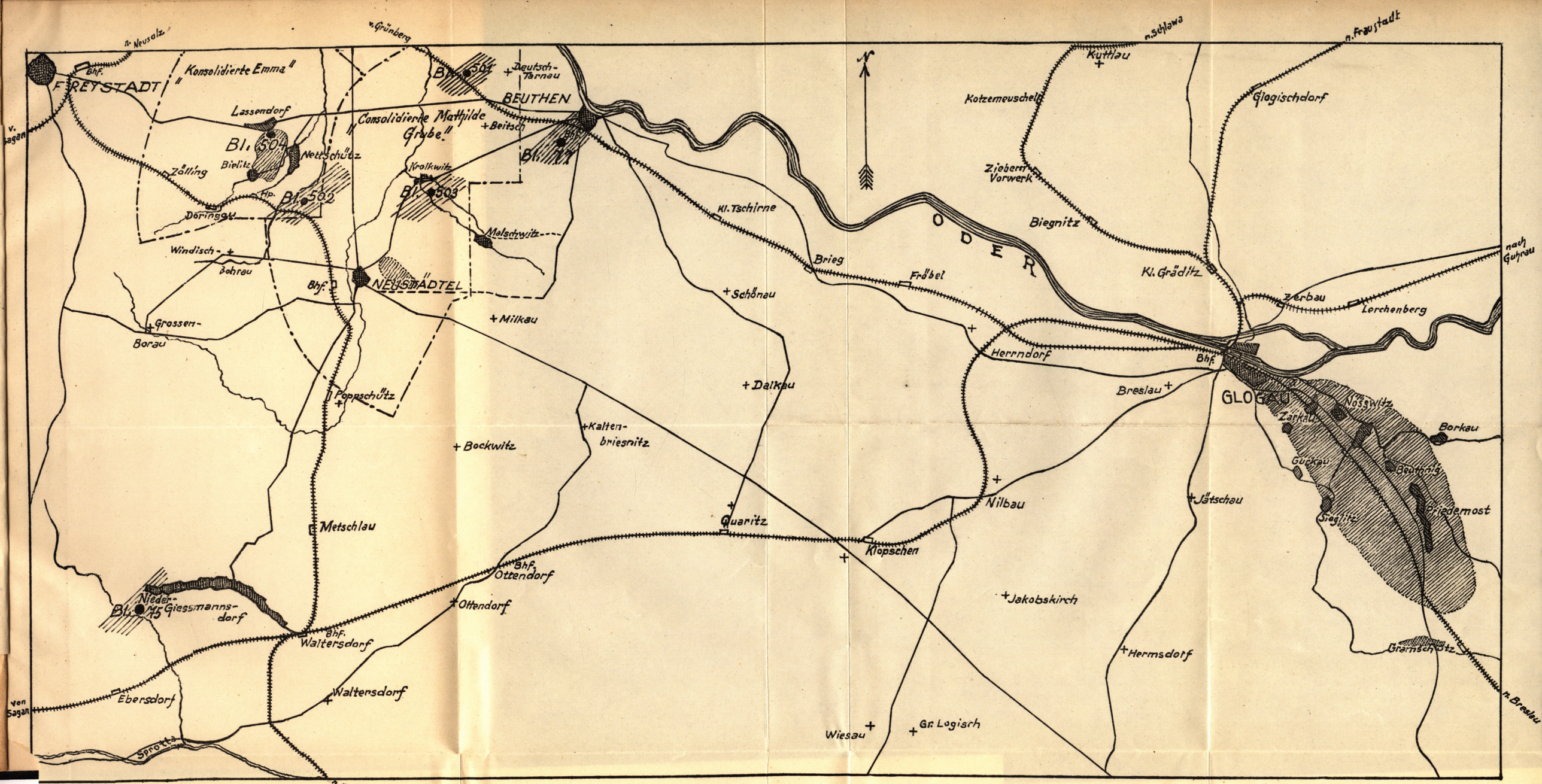

n. Neusalz
v. Grünberg
n. Schlawa
n. Fraustadt
v. Sagan
FREYSTADT
Bhf.
„Konsolidierte Emma"
Lassendorf
Bl. 504
Bielitz
Nettschütz
Zölling
Hp.
Bl. 502
Doringau
Windisch-Bohrau
Bhf.
NEUSTÄDTEL
Grossen-Borau
Poppschütz
Metschlau
Bl. 501
Deutsch-Tarnau
BEUTHEN
„Consolidierte Mathilde Grube"
Beitsch
Bl. 77
Krolkwitz
Bl. 503
Malschwitz
Milkau
Bockwitz
Kaltenbriesnitz
Kl. Tschirne
Brieg
Schönau
Dalkau
Quaritz
Klopschen
Nilbau
Jakobskirch
Wiesau
Gr. Logisch
Hermsdorf
Jätschau
Breslau
Herrndorf
Fröbel
ODER
Kuttlau
Kotzemeuschel
Ziebern Vorwerk
Biegnitz
Kl. Gräditz
Glogischdorf
Zerbau
Lerchenberg
nach Guhrau
GLOGAU
Nosswitz
Zarkau
Borkau
Gurkau
Beuthnig
Sieglitz
Priedemost
Gramschütz
n. Breslau
Bhf.
Ottendorf
Ottendorf
Bhf.
Waltersdorf
Waltersdorf
Bl. 75
Nieder-Giessmannsdorf
Ebersdorf
von Sagan
Sprotta
n. Reisicht
Eisenbahn mit Bahnhof
Chaussee
Fahrweg,
Kirche bezw. Ortslage,
Bohrloch,
Gelände mit Braunkohlenvorkommen,
Bergwerksfelder-Grenzen,
1 : 100 000