

# ABHANDLUNGEN UND BERICHTE DES NATURKUNDEMUSEUMS GÖRLITZ

Band 64, Nummer 12

Abh. Ber. Naturkundemus. Görlitz 64, 12: 3–14 (1990)

ISSN 0373-7568

Manuskriptannahme am 27. 2. 1990

Erschienen am 20. 2. 1991

## Kurze Originalmitteilungen

### Floristische Beobachtungen 1989 in Oberlausitz und Elbhügelland

Zusammengestellt von HANS-WERNER OTTO, INGRID DUNGER

und HANS-JÜRGEN HARDTKE

Mit 5 Karten

Beobachter: R. Adam / Großharthau, W. Blaschke / Lauchhammer, E. Böhme / Meißen, Dr. W. Borsdorf / Dresden, Dr. S. Bräutigam / Görlitz, Ch. Büttrich / Großröhrsdorf, K. H. Christoph / Bautzen, K. Creutz / Hinterhermsdorf, E. Dahlke / Bad Muskau, Dr. I. Dunger / Görlitz, M. Friese / Oberförstchen, Dr. M. Gärtner / Dresden, Dr. J. Gelbrecht / Königswusterhausen, A. Gnüchtel / Dresden, Dr. K.-F. Günther / Jena, Dr. G. Günzel / Dresden, St. Hahn / Demitz-Thumitz, Dr. D. Hanspach / Ortrand, Dr. H.-J. Hardtke / Dresden, Ch.-M. Hassert / Bautzen, P. Heinzelmann / Halle, Dr. W. Hempel / Dresden, D. Hennig / Bautzen, W. Hertwig / Sebnitz, Dr. P. Hummitzsch / Dresden, H. Illig / Luckau, Dr. H. Jage / Kemberg, H. Jentsch / Lübbenau, P. Kallenbach / Baruth, Dr. P. Kandler / Dresden, F. Klenke / Dresden, E. Koch / Wuischke, H.-J. Köhler / Neukirch (Lausitz), Dr. H.-D. Krausch / Potsdam, W. Krebs / Stolpen, H. Illig / Luckau, Dr. D. Matteredne / Weißwasser, F. Müller / Schlottwitz, H.-W. Otto / Bischofswerda, H. Passig / Großhennersdorf, Dr. R. Pfannkuchen / Dresden, M. Ranft / Wilsdruff, St. Rau / Coswig, P. Reusse / Raden, M. Reimann / Bischofswerda, H. Riebe / Bautzen, D. Rülke / Pulsnitz, G. Schikat / Grünwald, A. Schneider / Großharthau, W. Schröder / Dresden, D. Schulz / Dresden, W. Schweigler, Meißen, H. Singer / Pirna, A. Thiele / Ebersbach, H. Thomaschke / Ottendorf-Okrilla, J. Tischer / Friedersdorf (OL), D. Töppich / Dresden, K. Wauer / Dresden, G. Widany / Dresden.

Die Karten wurden außerdem ergänzt durch Angaben aus den Aufzeichnungen von M. Militzer, R. Schöne, Th. Schütze und E. Stopp.

Gebietsbezeichnung: Wie bei OTTO, DUNGER & HARDTKE (1985, Karte 1) näher dargelegt, bedeuten: OL Oberlausitz, NE Elster-Niederung, GP Großenhainer Pflege, LP Lausitzer Platte, EH Elbhügelland, OE Osterzgebirge, ES Elbsandsteingebirge und ML Mittelsächsisches Lößlehmgelände.

Kartensignaturen: Hohlkreis = Beobachtungen vor 1950, Vollkreis = (Wieder-)Beobachtung nach 1950.

#### Einheimische (Idiochorophyten und Agrophyten)

*Agrostis vinealis* Schreber = *A. coarctata* Ehrh. ex Hoffm. – Schmalrispiges Straußgras

OL 4549/13 Ruhland (Krs. Senftenberg), an der Badeanstalt (Günther).

*Aira caryophyllea* L. – Nelken-Haferschmiele (Karte 1)

OL 4454/32 Bad Muskau-Berg (Krs. Weißwasser), Bergfriedhof (Dahlke det. Bräutigam).

OL 4851/31 Bischofswerda, neuer Friedhof, zahlreich auf Wegen und Gräbern (Reimann).  
Erstnachweis für den Kreis Bischofswerda.

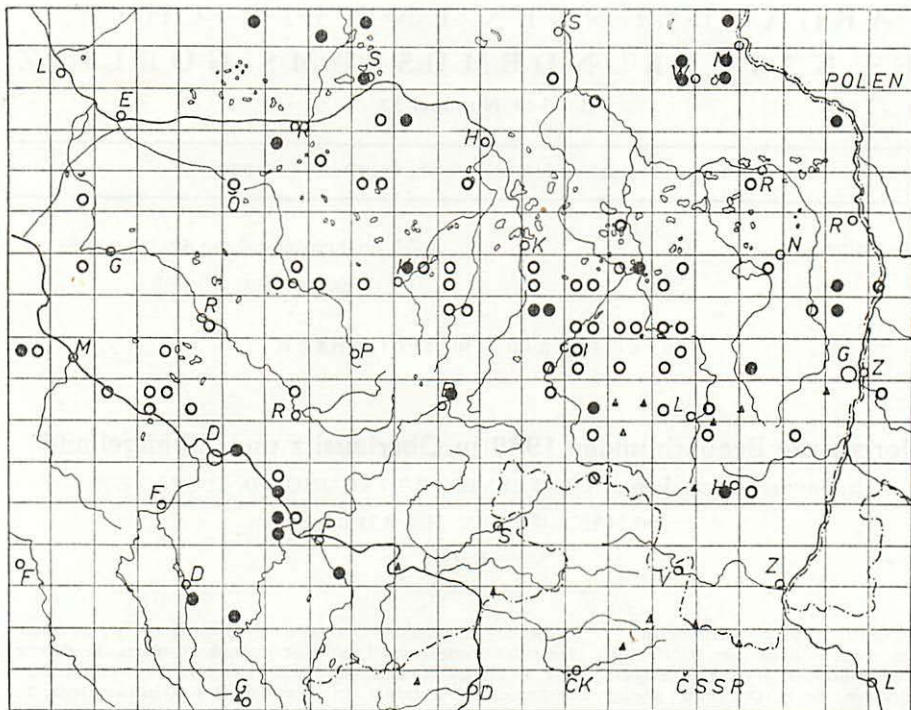
*Anthericum ramosum* L. – Ästige Graslilie (Karte 2)

EH 4847/41 Radebeul (Krs. Dresden-Land), Eichenwald am Hohen Haus (Hardtke, Hummitzsch).

*Arctium tomentosum* Mill. – Filz-Klette (Karte 3)

GP 4748/13 Freitelsdorf (Krs. Großenhain), Ortsflur (Hardtke).

EH 4746/32 Nieschütz (Krs. Meißen) Nähe Gosebachmündung (Hardtke).



Karte 1 *Aira caryophyllea*

*Arenaria leptoclados* (Rchb.) Guss. – Dünnstengliges Sandkraut  
EH 4948/32 Dresden Hauptbahnhof, auf einer Mauer (Widany, Wauer).

*Barbarea stricta* Andr. – Steifes Barbarakraut  
EH 4948/14 Dresden, Frauenkirche (Singer).  
OL 4951/11 Putzkau (Krs. Bischofswerda), Straßenrand Richtung Neustadt (Reimann).  
Die auf den Elbwiesen nicht seltene Art wird neuerdings auch auf ruderalem Gelände festgestellt.

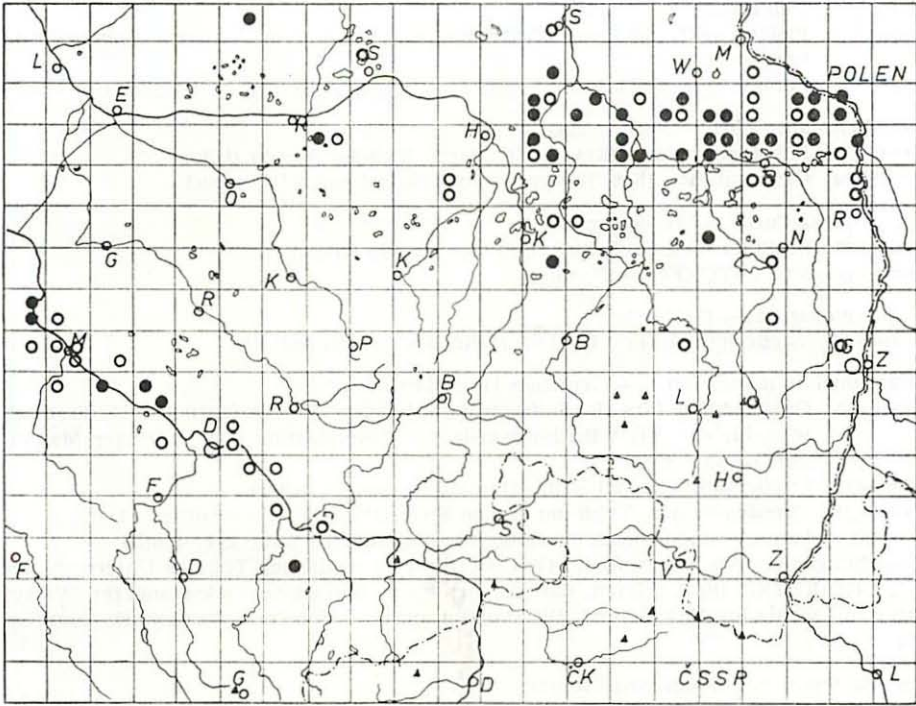
*Bolboschoenus maritimus* (L.) Palla – Gemeine Strandsimse  
OL 4549/33 Jannowitz (Krs. Senftenberg), Borschteich (Hanspach).  
EH 4948/12 Dresden, Ostragehege (Gnüchtel).  
EH 5049/24 Zeichen (Krs. Pirna), Elbufer (Müller).  
ES 5050/41 Biberlöcher gegenüber Prossen (Krs. Pirna) (Müller).  
S. auch OTTO et al. (1990)! Damit konnten fast alle in der DDR-Karte (BENKERT et al. 1982) als verschollen angegebenen Funde wieder bestätigt werden.

*Botrychium matricariifolium* A. Br. ex Koch – Ästiger Rautenfarn  
OL 4552/12 Burgneudorf (Krs. Hoyerswerda), NO, devastiertes Gelände östlich der Grubenbahn am Kiefernforst, 4 Expl. (Gelbrecht).

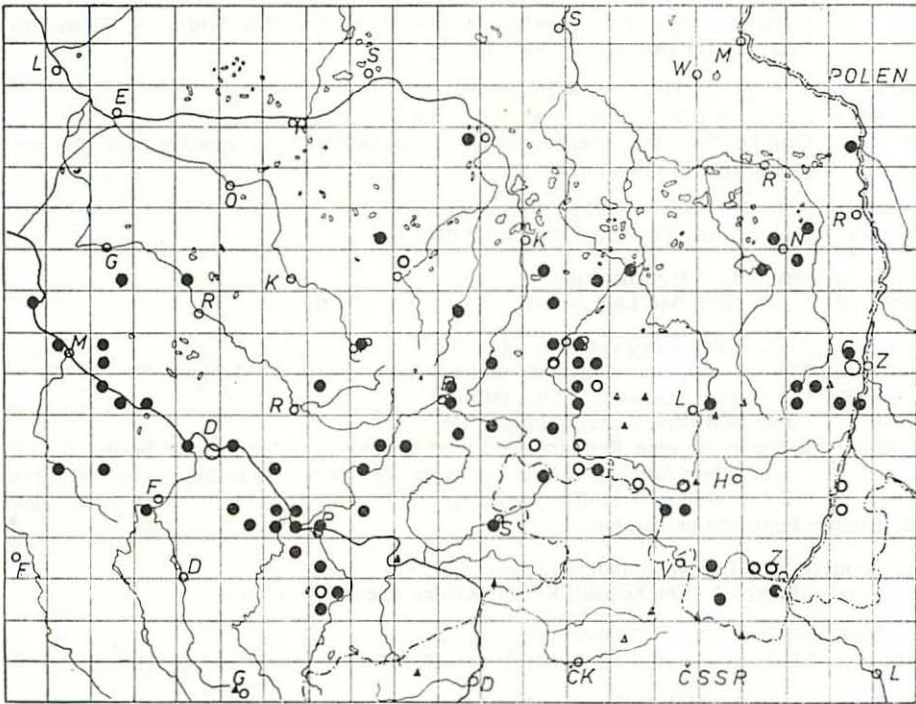
*Campanula latifolia* L. – Breitblättrige Glockenblume  
OE 5048/3 Teichdamm östlich der Straße Karsdorf-Oberhäslich (Krs. Dippoldiswalde) (Klenke).

*Cardamine impatiens* L. – Spring-Schaumkraut  
OL 4952/11 Ringenhain (Krs. Bischofswerda), Kohlhalde im VEB Holzindustrie, 10 Exemplare (Köhler).

*Carex disticha* Huds. – Zweizeilige Segge  
LP 4848/33 Boxdorf (Krs. Dresden-Land) N, beim Johann-Georgen-Teich (Hardtke).



Karte 2 *Anthericum ramosum*



Karte 3 *Arctium tomentosum*

- Carex hartmanii* Cajander – Hartmans Segge  
OL 4853/41 Plotzen (Krs. Bautzen), Flachmoorwiesen (Reimann, Hassert). Fundortbestätigung.  
OL 4853/14 Pommritz (Krs. Bautzen), Feuchtwiese, etwa 30 Exemplare (Hassert).

- Carex lasiocarpa* Ehrh. – Faden-Segge  
OL 4548/23 Lindenuer Forst (Krs. Senftenberg), Walsche Wiesen (Hanspach).  
OL 4649/24 Grüngräbchen (Krs. Kamenz), Lugteich, zahlreich (Hanspach)

- Carex riparia* Curtis – Ufer-Segge  
GP 4648/13 Brößnitz (Krs. Großenhain), in den Kasseln (Hanspach).  
Verbreitungskarte s. OTTO et al. (1988b).

- Carlina vulgaris* L. – Golddistel  
EH 5048/11 Niederhäslich (Krs. Freital), Halbtrockenrasen (Ranft).

- Ceratophyllum demersum* L. – Gemeines Hornblatt (Karte 4)  
OL 4850/43 Großharthau (Krs. Bischofswerda), „Paradies“-Teiche (Otto et al.). Ersthinstanz für den Kreis Bischofswerda. (= Auspflanzung von Thüringer Material durch Adam 1987).  
OL 4953/32 Friedersdorf (Kreis Löbau), Hanselteich (1988 Tischer).  
EH 4948/31 Dresden-Plauen, Teich am Hohen Stein (Hardtke, Pfannkuchen et al.).  
GP 4648/31 Lampertswalde (Krs. Großenhain), Ziegeleiteich (Hardtke, Ranft).  
Untersuchungen zur Veränderung der Gewässerflora im westlichen Teil des Untersuchungsgebietes (HARDTKE 1980) zeigten, daß die Art im Gegensatz zu vielen anderen Wasserpflanzen nur wenig im Rückgang ist. Dies kommt auch auf der Verbreitungskarte zum Ausdruck.

- Cerinthe minor* L. – Kleine Wachsblume  
EH 4948/32 Dresden, ruderalisiertes Rasengelände an der Zeunerstraße (Hardtke). Seit 60 Jahren erstmalig wieder im Gebiet.

- Chrysosplenium oppositifolium* L. – Gegenblättriges Milzkraut  
OL 4549/43 Guteborn (Krs. Senftenberg), Quellwald südlich des Schlosses (Hanspach). Erstfund für den Kreis Senftenberg.

- Cirsium helenioides* (L.) Hill – Verschiedenblättrige Distel  
OL 4549/43 Guteborn (Krs. Senftenberg), Wiese am Forsthaus (Schikat)  
OL 4550/12 Großkoschen (Krs. Senftenberg), 1 km südlich vom Koschenberg (Heinzelmann, rev. Bräutigam).

- Consolida regalis* S. F. Gray – Feld-Rittersporn  
EH 4846/13 Kagern (Krs. Meißen), OT Tronitz (Böhme).

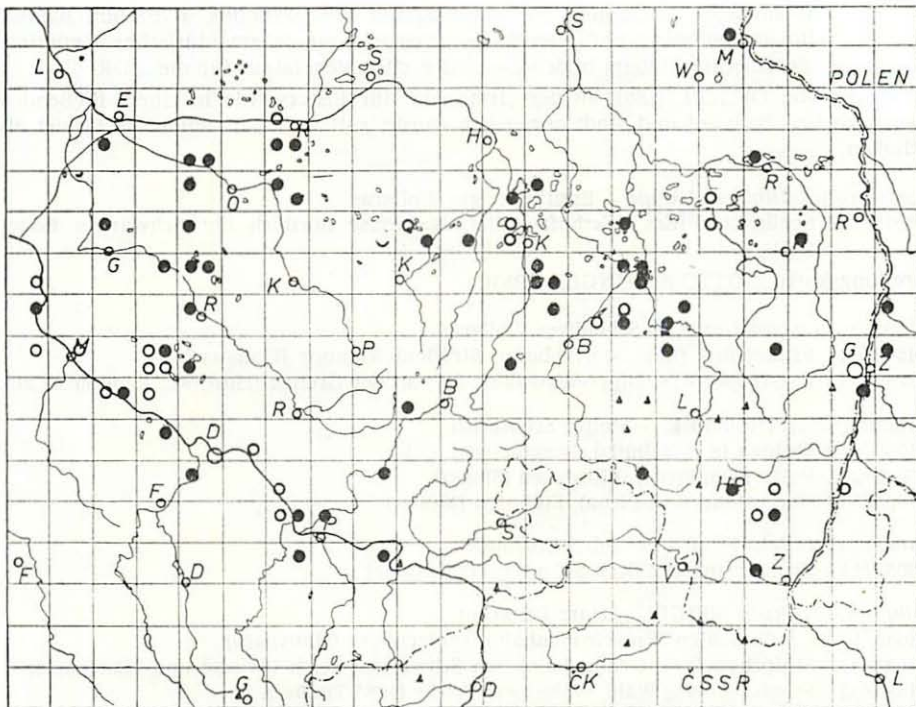
- Corrigiola litoralis* L. – Hirschsprung  
NE 4546/22 Haida (Krs. Bad Liebenwerda), Sandgrube (Günther).

- Cyperus fuscus* L. – Braunes Zypergras (Karte 5)  
EH 4847/32 Elbufer zwischen Gauernitz und Scharfenberg (Krs. Meißen) (Hardtke).  
EH 5049/23 Copitz (Krs. Pirna), Elbhafen (Müller).  
ES 5050/32 Königstein (Krs. Pirna), Elbhafen (Müller).  
Das Braune Zypergras ist eine Kennart der Zwergbinsengesellschaften und besitzt im Elbhügelland und dem Oberlausitzer Teichgebiet zwei Verbreitungsschwerpunkte im Kartierungsbereich. Auf feuchten, nährstoffreichen Sand- und Tonböden konnte es bis heute einen Großteil seiner Fundorte behaupten.

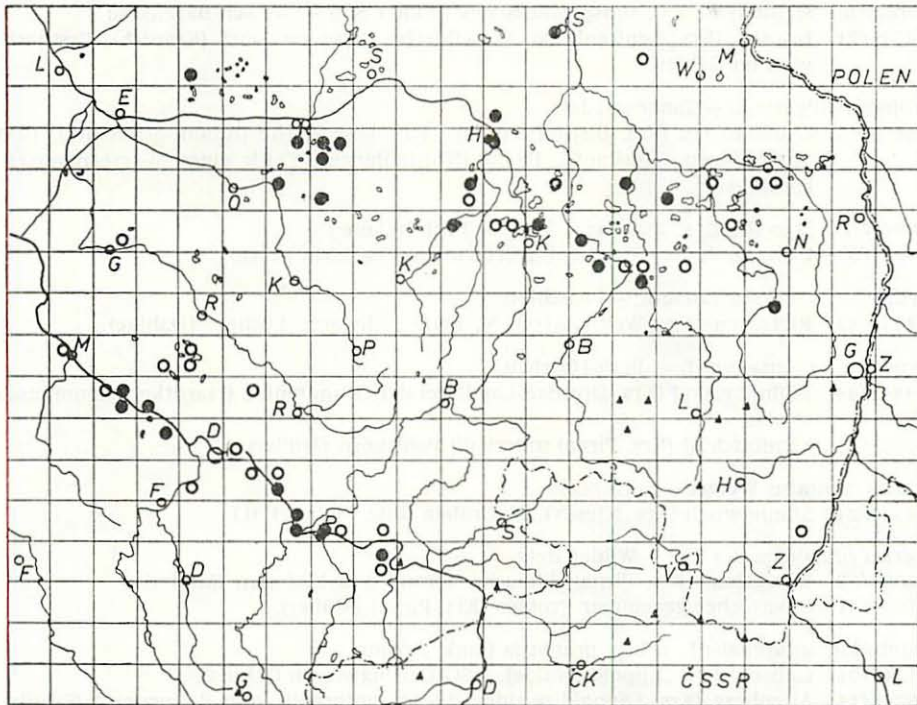
- Daphne mezereum* L. – Gemeiner Seidelbast  
OL 4953/41 Ebersbach (Krs. Löbau), Klunst, wenige Exemplare (Wauer)

- Eleocharis multicaulis* Sm. – Vielstengelige Sumpfsimse  
OL 4548/23 Lindauer Forst (Krs. Senftenberg), Walsche Wiesen (Blaschke, Hanspach).

- Eleogiton fluitans* (L.) Link – Flutende Tauchsimse  
NE 4547/13 Elsterwerda (Krs. Bad Liebenwerda), Binnengraben nordöstlich der Stadt



Karte 4 *Ceratophyllum demersum*



Karte 5 *Cyperus fuscus*

(Hanspach), zusammen mit *Potamogeton polygonifolius*, *Luronium natans*, *Juncus bulbosus* und *Eleocharis acicularis* ein fragmentarisches *Hyperico-Potametum oblongi* bildend – einzigartige Vegetation für die DDR.

Die Art, die von OERTEL (1881) in der „Irmischia“ für Elsterwerda in einem fließenden Graben zwischen Bahnhof und Stadt angegeben wurde, galt viele Jahrzehnte im Gebiet als verschollen.

*Eriophorum latifolium* Hoppe – Breitblättriges Wollgras

OL 4950/12 Seeligstadt (Krs. Bischofswerda), Naßwiese nördlich der Schwarzen Röder (Büttrich).

Verbreitungskarte s. OTTO & DUNGER (1983).

*Eriophorum vaginatum* L. – Scheidiges Wollgras

OL 4548/44 Frauendorf (Krs. Senftenberg), Straßenteichmoor (Hanspach).

OE 5249/33 Fürstenau (Krs. Dippoldiswalde), SW, an der Grenze (Hardtke, Kandler et al.).

*Erysimum hieracifolium* L. – Steifer Schöterich

OL 4950/41 Stolpen (Krs. Sebnitz), Burgmauern (Otto).

ES 5049/24 Posta (Krs. Pirna), Elbwiesen (Singer).

ES 5050/34 Königstein (Krs. Pirna), Elbhafen (Müller).

*Fumaria rostellata* Knaf – Schnabel-Erdrauch

ES 5051/11 Krumhermsdorf (Krs. Sebnitz), Feld (Riebe).

*Galium hircynicum* WEIGEL – Harz-Labkraut

GP 4648/13 Großkmehlen (Krs. Großenhain), Dietzenberg (Hanspach).

OL 4648/43 Stölpchen (Krs. Großenhain), am Schwarzen Teich (Reusse und Hanspach).

OL 4953/32 Friedersdorfer Wald, Nähe Drei Teiche (1985 Tischer).

*Geranium divaricatum* Ehrh. – Spreizender Storchnabel

EH 4846/24 Meißen-Cölln, Timmshübel (Böhme).

*Heracleum sphondylium* L. subsp. *flavescens* (Willd.) Soo – Wiesen-Bärenklau

OL 4549/21 Brieske (Krs. Senftenberg), verwilderte Wiese im Dorf (Krausch). Erstnachweis im Gebiet?

*Hippuris vulgaris* L. – Tannenwedel

OL 4850/43 Großharthau (Krs. Bischofswerda), „Paradies“-Teiche (Adam, Schneider). 1985 ausgepflanzt. Herkunft: Dečín (Nordböhmen), Teich eines Wasserpflanzen-spezialisten.

*Huperzia selago* (L.) C. F. Martius – Tannen-Teufelsklaue

OL 4853/33 Czorneboh (Krs. Bautzen), Nordhang auf ca. 20 m (Koch).

*Hydrocharis morsus-ranae* L. – Froschbiß

OL 4554/43 Rietschen (Krs. Weißwasser), N, FND „Schwarze Löcher“ (Dahlke).

*Hypericum montanum* L. – Berg-Harthheu

EH 4847/44 Löbnitzgrund (Krs. Dresden-Land) bei der Grundmühle (Hardtke, Hummitzsch et al.).

ES 5052/33 Kirnitzschtal (Krs. Pirna) unterhalb Pohlshorn (Müller).

*Juncus capitatus* Weigel – Kopf-Binse

OL 4654/24 Stannewisch (Krs. Niesky), W, Graben (Illig, Hahn et al.).

*Leersia oryzooides* (L.) Sw. – Wilder Reis

ES 5050/32 Königstein (Krs. Pirna), Elblache, Strand und Elbhafen (Müller).

ES 5050/41 Biberlöcher gegenüber Prossen (Krs. Pirna) (Müller).

*Leontodon autumnalis* L. subsp. *pratensis* (Link) Arcang.

OE 5248/21 Geising (Krs. Dippoldiswalde), NSG Geisingwiesen (Schulz).

OE 5248/14 Altenberg (Krs. Dippoldiswalde), Wiesen unterhalb vom Raupennest (Schulz). Erstfund für Sachsen. Auf weitere Funde im Erzgebirge ist zu achten.

- Lilium martagon* L. – Türkenbund-Lilie  
EH 4848/33 Boxdorf (Krs. Dresden-Land), im Fiedlergrund (Hardtke, Hummitzsch). Fundortbestätigung (1939 Schöne).  
OL 4753/14 Gutttau (Krs. Bautzen), Eisenberg, 4 blühende und weitere sterile Exemplare (Friese).

- Littorella uniflora* (L.) Aschers. – Strandling  
OL 4548/42 Ruhland (Krs. Senftenberg), Forstabt. 76, Autobahn-Feuerlöschteich (Hanspach).

- Luronium natans* (L.) Rafin. – Froschkraut  
NE 4547/41 Gröden (Krs. Bad Liebenwerda) N, Graben vom Moorgebiet nördlich der (Neuen) Pulsnitz zum Reißdamm (Hanspach).  
GP 4648/31 Schönborn (Krs. Großenhain), Kleiner Teich (Hanspach, Reusse).  
Vgl. auch HANSPACH & KRAUSCH (1987).

- Lycopodiella inundata* (L.) Holub – Gemeiner Moorbärlapp  
OL 4851/41 Birkenrode (Krs. Bischofswerda), Sandgrube am Nordfuß des Klosterberges, etwa 100 Exemplare auf 2 m (Reimann). Gegenwärtig einziges Vorkommen im Kreis Bischofswerda.

- Myriophyllum verticillatum* L. – Quirl-Tausendblatt  
OL 4554/43 Rietschen (Krs. Weißwasser) N, FND Schwarze Löcher, zahlreich in der größten Lache (Dahlke).

- Neottia nidus-avis* (L.) L. C. Richard – Nestwurz  
OL 4853/21 Kleine Landeskronen bei Großdehnsa, 3 Exemplare (Thiele et al.), Fundortbestätigung.

- Oenanthe fistulosa* L. – Röhrlige Pferdesaat  
LP 4848/11 Moritzburg (Krs. Dresden-Land), NSG Frauentich (Hardtke, Rau et al.).  
Verbreitungskarte s. OTTO (1980).

- Ophioglossum vulgatum* L. – Gemeine Natternzunge  
OL 4546/13 Kröbels (Krs. Bad Liebenwerda), aufgelassene Rasenschmielen-Wiese im Ziegram (Hanspach).  
OL 4551/33 Michalken (Krs. Hoyerswerda) SW Dubringer Moor, zahlreich in einer ruderalisierten Waldwiese (Bräutigam).

- Orobanche purpurea* Jacq. – Violette Sommerwurz  
OL 4950/41 Stolpen (Krs. Sebnitz), ein Exemplar auf *Artemisia vulgaris* am Südfuß der Burg (Krebs, Otto; teste Pusch)  
Hier bereits von REICHENBACH (1842) beobachtet, dann aber mehr als 150 Jahre nie wieder angetroffen.

- Osmunda regalis* L. – Königsfarn  
OL 4548/23 Frauendorfer Forst (Krs. Senftenberg), Weg zwischen Abt. 58 und 65 (Blaschke und Hanspach).

- Peucedanum cervicaria* (L.) Lapeyr. – Hirschwurz  
EH 4848/33 Wahnsdorf (Krs. Dresden-Land), Rabenklippen (Hardtke et al.).  
EH 4847/43 Radebeul (Krs. Dresden-Land), im Himmelsbusch (Hardtke).  
EH 4847/41 Radebeul (Krs. Dresden-Land), im Park vom Hohen Haus (Hardtke et al.).  
Fundortbestätigungen der stark gefährdeten Art.

- Polygonatum odoratum* (Mill.) Druce – Duftende Weißwurz  
LP 4847/24 Moritzburg (Krs. Dresden-Land), beim Ochsenbruch (Hummitzsch).

- Potamogeton polygonifolius* Pourr. – Knöterich-Laichkraut  
GP 4647/42 Weißig a. Raschütz (Krs. Großenhain), Graben (Ranft, Hardtke).  
Verbreitungskarte s. HEMPEL (1984) und OTTO (1986).

- Rhynchospora fusca* (L.) Ait. – Braunes Schnabelried  
 OL 4548/23 Lindenauer Forst (Krs. Senftenberg), Walsche Wiesen (Blaschke und Hanspach).
- Rubus saxatilis* L. – Felsen-Himbeere, Stein-Brombeere  
 OL 4554/14 Haide (Krs. Weißwasser), W, 2 Stellen (1987 Dahlke und Matteredne). Gegenwärtig einziges Vorkommen in der Oberlausitz?
- Rumex longifolius* DC. – Gemüse-Ampfer  
 OE 5248/4 Zinnwald-Georgenfeld (Krs. Dippoldiswalde), häufig im Ortsbereich (Müller). Die Art wurde 1988 erstmals für Sachsen im oberen Erzgebirge durch Müller nachgewiesen.
- Sambucus racemosa* L. – Hirsch-Holunder  
 ES 5052/31 Hinterhermsdorf (Krs. Sebnitz), Weifberg, mit dunkelroten, hellgelben, dottergelb-orangen und gelb-rotbäckigen Beeren (Creutz).
- Sagina micropetala* Rauschert – Aufrechtes Mastkraut  
 EH 4948/24 Dresden-Loschwitz, obere Schwebebahn (Gärtner).  
 ES 5050/34 Königstein (Krs. Pirna), linker Elbdamm (Müller).
- Scirpus radicans* Schkuhr – Wurzelnde Simse  
 OL 4554/43 Rietschen (Krs. Weißwasser) N, FND „Schwarze Löcher“, in der größten Lache (Dahlke).
- Senecio germanicus* Wallr. subsp. *glabratus* Herborg  
 OL 4953/32 Friedersdorf (Krs. Löbau) N, Wald (Passig).  
 OL 4953/31 Neusalza-Spremberg (Krs. Löbau), Spreetal oberhalb des Ortes (1986 Tischer).  
 OL 4954/42 Kunnersdorf a. d. E. (Krs. Löbau), an der Pließnitz (Passig).  
 OL 4954/43 Herrnhut (Krs. Löbau) Eulbusch und Roter Berg (Passig).  
 OL 4954/44 Neundorf a. d. E. (Krs. Löbau), an der Weißbach im kleinen Nonnenwald (Passig).  
 OL 5054/21 Wald am Triebenbach zwischen Großhennersdorf und Ruppersdorf (Passig). Nach der Neufassung der *Senecio-nemorensis*-Gruppe (s. WEINERT 1987) sollte verstärkt auf diese und die folgende Sippe geachtet werden.
- Senecio germanicus* Wallr. subsp. *germanicus*  
 ES 5050/31 Zeichen (Krs. Pirna), rechte Elbhänge oberhalb des Ortes (Müller).  
 ES 5050/44 Zwischen Königstein und Bad Schandau (Krs. Pirna), linke Elbhänge (Müller). Außerdem liegen (WEINERT, briefl.) Herbarbelege vor von  
 EH 4645/4 Leuben (Krs. Meißen), beim Steinbruch an Eisenbahnbrücke (4. 6. 1963 Manitz, H. – JE).  
 EH 5049/23 Pirna (1836 Abendroth – GOET).  
 EH 5049/44 Cotta (Krs. Pirna), Spitzberg (30. 7. 1962 Manitz, H. – JE).  
 ES 5050/14 Rathen (Krs. Pirna), Bastei (25. 8. 1908 Arnold, K. F. – M).  
 ES Sächsische Schweiz, in Laubwäldern verbreitet (10. 9. 1876 Hippe, E. – G, JE 2x).  
 OL 4753/42 Sandförstchen (Krs. Niesky), Gehölz (1942 Flössner – JE).  
 OL 4953/31 Neusalza-Spremberg (Krs. Löbau), Sprecaue (1951 Meyer – JE, nur vegetativ).
- Senecio rivularis* (W. et K.) DC. – Krauses Greiskraut  
 ES 5052/34 Hinterhermsdorf (Krs. Sebnitz), beim Mönchsstein (Riebe). Fundortbestätigung.
- Silene dioica* (L.) Clairv. – Rote Lichtnelke  
 GP 4646/44 Walda (Krs. Großenhain), Park, zahlreich. Erstnachweis dieser hier ansonsten weit und breit fehlenden Art (Hanspach).
- Spergula pentandra* L. – Fünfmänniger Spark  
 EH 4948/33 Dresden, Plauenscher Grund, an der Degerburg (Klenke).  
 Erstfund im Bezirk Dresden. Ob öfters mit *Sp. morisonii* verkannt?
- Symphytum tuberosum* L. – Knoten-Beinwell  
 ES 5051/23 Sebnitz S, seit 1987 auf Bauschutt an der Kreuzung Hohe Straße und Otten-dorfer Weg (Hertwig).



- Thalictrum aquilegifolium* L. – Akelei-Wiesenraute  
 OL 4752/23 Merka (Krs. Bautzen), Grabenrand (Riebe, Hennig).  
 OL 4950/12 Seeligstadt (Krs. Bischofswerda), an der Schwarzen Röder (Büttrich).  
 OL 4953/32 Friedersdorf (Krs. Löbau), am Kotheunterlauf (1986 Tischer).  
 OL 4953/31 u. 32 Neusalza-Spremberg (Krs. Löbau), im Spreepark (1986 Tischer).

*Triglochin palustre* L. – Sumpf-Dreizack  
 NE 4547/33 Merzdorf (Krs. Bad Liebenwerda), spärlich an der Quelle südwestlich des Dorfes. Erstfund am Schraden (Hanspach).

*Utricularia ochroleuca* R. Hartman – Ockergelber Wasserschlauch  
 OL 4548/44 Frauendorf (Krs. Senftenberg), Lug nördlich Elseteich (Hanspach).

*Veronica anagallis-aquatica* – Gauchheil-Ehrenpreis  
 OL 4951/21 Putzkau (Krs. Bischofswerda), Gräben und Bach nordöstlich der Hübelschenk Häuser, zahlreich (Köhler und Reimann).

*Veronica opaca* Fries – Glanzloser Ehrenpreis  
 OL 4953/34 Friedersdorf/OL (Krs. Löbau), Hausgarten an der Spree in Schulnähe (1987 Tischer, teste Dungen). Erstnachweis für das MTB Neusalza-Spremberg.

*Veronica polita* Fries – Glanz-Ehrenpreis  
 OL 4953/34 Friedersdorf/OL (Krs. Löbau), Hausgarten an der Spree (1987 Tischer, teste Dungen). Zweiter Nachweis für den Kreis Löbau.

*Viola biflora* L. – Zweiblütiges Veilchen  
 ES 5050/14 Rathen (Krs. Pirna), Nähe Amselfall Schröder. Bestätigung eines als verschollen angenommenen Standortes.  
 ES 5051/43 „Großer Zschand“ (Krs. Sebnitz), einige Jungpflanzen (Hertwig). Fundortbestätigung.

*Viola hirta* L. – Rauhaar-Veilchen  
 ES 5051/43 Am Roßsteig (Krs. Sebnitz), Nähe Goldstein (Riebe).

*Viola stagnina* Kit. – Gräben-Veilchen  
 OL 4549/32 Guteborn (Krs. Senftenberg), reichlich am Sorgenteich (Hanspach). Erstfund für den Kreis Senftenberg.

*Vulpia myuros* (L.) C. C. Gmelin – Mäuseschwanz-Federschwingel  
 EH 4948/12 Dresden-Pieschen, Malzfabrik (Wauer, Widany)  
 Verbreitungskarte s. OTTO et al. (1986)

#### Neubürger und Irrgäste (Neophyten und Ephemerophyten)

*Abutilon theophrastii* Med. – Samtpappel  
 OL 4548/44 Kroppen (Krs. Senftenberg), Kaupenteich, alte Badeanstalt (Günther).  
 OL 4648/22 Kroppen, Kartoffelacker im Ort, 1 Exemplar (Hanspach).

*Aristolochia clematitis* L. – Osterluzei  
 GP 4646/44 Walda (Krs. Großenhain), Friedhof (Hanspach)  
 OL 4851/31 Bischofswerda, Goetheschule (seit 1972 Otto).

*Atriplex hortensis* L. – Garten-Melde  
 GP 4647/42 Brockwitz (Krs. Großenhain), NW, Schutt (Hardtke, Ranft).  
 EH 4948/32 Dresden, TU-Gelände (Borsdorf).

*Atriplex oblongifolia* W. et K. – Langblättrige Melde  
 NE 4547/24 Plessa (Krs. Bad Liebenwerda) (Hanspach).  
 OL 4648/2 Ortrand (Krs. Senftenberg), am Sägewerk (Hanspach).  
 OL 4851/31 Bischofswerda, Wegrand Nähe Krankenhaus (1988 Reimann).

*Avena fatua* L. – Flug-Hafer  
 EH 4948/13 Dresden-Gorbitz, Neubaugebiet (Gnüchtel).  
 EH 5049/14 Heidenau (Krs. Pirna), Bahngelände (Hardtke).

- LP 4849/24 Hermsdorf (Krs. Dresden-Land), Bahndamm (Thomaschke, det. Gutte). Verbreitungskarte s. OTTO (1982).
- Chenopodium foliosum* Aschers. – Durchblätterter Erdbeerspinat  
EH 4948/32 Dresden, ruderal im TU-Gelände (Borsdorf).
- Chenopodium opulifolium* Schrader ex Koch et Ziz – Schneeballblättriger Gänsefuß  
EH 4948/31 Dresden Wölfnitz, am Rande eines Stalles (Gnüchtel).
- Coronilla varia* L. – Bunte Kronwicke  
ES 5051/42 Ottendorf (Krs. Sebnitz), Hang am Räumicht (Hertwig).
- Datura stramonium* L. – Weißer Stechapfel  
OL 4549/44 Grünewald (Krs. Senftenberg), Garten (Schikat).  
LP 4848/22 Ottendorf-Okrilla (Krs. Dresden-Land), Müllplatz (Thomaschke).  
LP 4849/4 Leppersdorf (Krs. Dresden-Land), Schutt (Thomaschke).  
Verbreitungskarte s. HARDTKE et al. (1988).
- Datura tatula* L.  
OL 4850/44 Kleindrebnitz (Krs. Bischofswerda), Gartenland (Otto).  
EH 4948/42 Dresden-Leuben, Schutt (Widany, Wauer).
- Eruca sativa* Mill. – Öl-Rauke  
OL 4850/11 Pulsnitz (Krs. Bischofswerda), Haferfeld (Rülke, rev. Dunger). Erstnachweis für den Kreis Bischofswerda.
- Geranium ibericum* Cav. – Iberischer Storchschnabel  
EH 4948/42 Dresden-Leuben, Schutt (Widany, Wauer)
- Geranium x luganense* Chenev. (= *G. pyrenaicum* x *molle*)  
EH 4847/31 Bosel im Spargebirge (Krs. Meißen) (Schulz, Wauer).  
Auf die wahrscheinlich nur übersehene Art ist verstärkt zu achten. Die weißlichen Blüten erinnern an *G. pyrenaicum*.
- Hordeum jubatum* L. – Mähnen-Gerste  
EH 4948/13 Dresden-Gorbitz, Kaufhallengelände (Gnüchtel).  
EH 4948/32 Dresden, TU-Gelände (Hardtke).
- Kochia scoparia* (L.) Schrader – Besenmelde, subsp. *densiflora* (Turcz) Aellen  
OL 4850/44 Weickersdorf (Krs. Bischofswerda), Bahnhof (Reimann).  
OL 4851/33 Bischofswerda, Güterbahnhof (Otto).  
OL 4951/21 Holzlagerplatz westl. Bahnhof Neukirch-West (Reimann).  
Erstnachweise für den Kreis Bischofswerda.
- Lactuca virosa* L. – Gift-Lattich  
EH 4948/14 Dresden, Ostragehege (Gnüchtel).  
EH 4847/31 Bosel im Spargebirge (Schulz, Wauer).
- Leonurus cardiaca* L. – Herzgespann  
EH 4948/32 Dresden, TU-Gelände (Borsdorf).  
EH 4949/33 Dresden-Pillnitz, Elbinsel (Klenke).
- Lepidium neglectum* Thell. – Verkannte Kresse  
EH 4948/31 Dresden-Altroßthal (Gnüchtel).
- Lepidium virginicum* L. – Virginische Kresse  
EH 4847/44 Radebeul (Krs. Dresden-Land), Nähe Weißes Roß (Gnüchtel, Hardtke et al.).
- Myriophyllum heterophyllum* Michaux – Verschiedenblättriges Tausendblatt  
OL 4454/33 Krauschwitz (Krs. Weißwasser), Ziegeleiteich, in großer Menge (Dahlke, det. Bräutigam).
- Nymphoides peltata* (C. C. Gmelin) D. Kuntze – Seekanne  
OL 4850/43 Großharthau (Krs. Bischofswerda), „Paradies“-teiche, 1985 ausgepflanzt (Adam). Herkunft: Dečín (Nordböhmen), Teich eines Wasserpflanzenspezialisten.

- Picris hieracioides* L. — Gemeines Bitterkraut  
 OE 5248/21 NSG Geisingberg (Krs. Dippoldiswalde), Steinbruch in 720 m ü. NN (Müller).  
 Höchstgelegener Fundort in Sachsen.  
 ES 5050/41 Prossen (Krs. Pirna), Elbinsel (Müller).  
 ES 5051/33 Krippen (Krs. Pirna) (Müller).

- Silene armeria* L. — Nelken-Leimkraut  
 OL 4951/21 Neukirch/Lausitz (Krs. Bischofswerda), Gartenland, 1 Exemplar (Köhler). Im  
 Kreis Bischofswerda bisher nur einmal 1887 von Schattel in der Kreisstadt  
 beobachtet.

- Silene conoidea* L. — Kugeliges Leimkraut  
 OL 4851/31 Bischofswerda, Schuttablagerung beim Pionierhaus, 1 Exemplar (Reimann,  
 det. Gutte).

- Sisymbrium strictissimum* L. — Steife Rauke  
 ES 5051/3 linker Elbuferhang unterhalb Hirschmühle (Müller).  
 ES 5050/13 rechter Elbuferhang oh. Stadt Wehlen (Krs. Pirna) (Müller).

- Solanum sisymbriifolium* Lam.  
 OL 4753/43 Baruth (Krs. Bautzen), ein fast 2 m hohes Exemplar in einem Grundstück  
 (Kallenbach und Christoph, det. Gutte). Erstnachweis für die Oberlausitz.

- Tulipa sylvestris* L. — Wilde Tulpe  
 OL 4950/41 Stolpen (Krs. Sebnitz) Naturpark östlich Burg (Krebs).

- Veronica filiformis* Sm. — Faden-Ehrenpreis  
 OL 4950/41 Stolpen (Krs. Sebnitz), Wiese im Stadtwald östlich der Burg (Otto). Erstnach-  
 weis für das „Stolpener Land“.  
 Verbreitungskarte s. HARDTKE et al. (1988).

### Zusammenfassung

Die Zusammenstellung enthält

1. Erstnachweise von *Heracleum sphondylium* subsp. *flavescens*, *Leontodon autumnalis* subsp. *pratensis*, *Rumex longifolius*, *Spergula pentandra*, *Geranium ibericum* und *Solanum sisymbriifolium*.
2. Verbreitungskarten von *Aira caryophyllea*, *Anthericum ramosum*, *Arctium tomentosum*, *Ceratophyllum demersum*, *Cyperus fuscus* und *Senecio nemorensis*-agg.
3. Neue Fundorte bzw. Fundortbestätigungen zahlreicher weiterer einheimischer und adventiver Arten unter denen *Eleogiton fluitans*, *Orobanche purpurea*, *Rubus saxatilis* und *Chenopodium foliosum* besonders bemerkenswert sind.

### Literatur

- BENKERT, D., et al. (1982): Karten der Pflanzenverbreitung in der DDR. — *Herecynia* NF 19, 4: 377–447  
 HANSPACH, D., & H.-D. KRAUSCH (1987): Zur Verbreitung von *Luronium natans* (L.) RAF. in der DDR. —  
*Limnologica* (Berlin) 18, 1: 167–175  
 HARDTKE, H.-J. (1980): Veränderungen der Gewässerflora des Elbhügellandes und der angrenzenden Ge-  
 biete. — Naturschutzarbeit u. naturkundl. Heimatforsch. in Sachsen 22: 18–25  
 —, H.-W. OTTO & M. RANFT (1986): Zur Ausbreitung einiger Neophyten in Oberlausitz und Elbhügelland,  
 Teil 4. — Abh. Ber. Naturkundemus. Görlitz 59, 9: 19–28  
 —, —, (1988): Zur Ausbreitung . . . , Teil 6. — Abh. Ber. Naturkundemus. Görlitz 61, 10: 19–26  
 HEMPEL, W., & W. PIETSCH (1984): Verbreitungskarten sächsischer Leitpflanzen, 5. Reihe. — Ber. Arbeits-  
 gem. sächs. Bot. NF 12: 1–48  
 OERTEL, G. (1881): Verzeichnis der in Vorder- und Mittelthüringen beobachteten Cyperaceen. — *Correspon-  
 denzblatt des bot. Ver. „Irmischia“ für das nördliche Thüringen* 9: 37–40  
 OTTO, H.-W. (1980): Floristische Beobachtungen 1979 in der Oberlausitz. — Abh. Ber. Naturkundemus.  
 Görlitz 54, 8: 3–16  
 — (1982): Zur Ausbreitung des Flughafers (*Avena fatua* L.) in der Oberlausitz. — ebenda 56, 7: 29–36  
 — & I. DUNGER (1983): Floristische Beobachtungen 1982 in der Oberlausitz. — ebenda 57, 7: 3–10  
 —, — & H.-J. HARDTKE (1985–1990): Floristische Beobachtungen 1983–1988 in Oberlausitz und Elbhügel-  
 land. — ebenda 58, 12: 3–16; 59, 9: 3–18; 61, 10: 2–18; 62, 10: 3–16; 63, 11: 3–14  
 WEINERT, E. (1987): Bemerkungen zur *Senecio nemorensis*-Gruppe. — *Mitt. flor. Kart. Halle* 13, 1/2: 13–16

Anschrift des korrespondierenden Verfassers:

Hans-Werner Otto

Putzkauer Str. 20

O-8500 Bischofswerda