

ABHANDLUNGEN UND BERICHTE DES NATURKUNDEMUSEUMS GÖRLITZ

Band 63, Nummer 11

Abh. Ber. Naturkundemus. Görlitz 63, 11: 3–14 (1990)

ISSN 0373–7568

Manuskriptannahme am 21. 6. 1989

Erschienen am 25. 4. 1990

Floristische Beobachtungen 1988 in Oberlausitz und Elbhügelland

Zusammengestellt von HANS-WERNER OTTO, INGRID DUNGER und

HANS-JÜRGEN HARDTKE

Mit 8 Karten

Beobachter: Dr. O. Bastian/Dresden, Gotthard Berge/Bretznig, E. Böhme/Meißen, Dr. W. Borsdorf/Dresden, Ch. Bütrich/Großröhrsdorf, E. Dahlke/Bad Muskau, I. Drees/Dresden, Dr. J. Dunger/Görlitz, W. Erfurth/Bautzen, K. Fröde/Langenwolmsdorf, S. Fröhner/Nossen, M. Friesche/Oberförstchen, R. Furchner/Reichenberg, A. Gnüchtel/Dresden, Dr. K.-F. Günther/Jena, H. Grund (+), Dr. Günzel/Dresden, St. Hahn/Demitz-Thumitz, Dr. D. Hanspach/Ortrand, Ch.-M. Hassert/Bautzen, Dr. W. Hempel/Dresden, H. Herrmann (+), T. Jobst/Nünchritz, H. Jentsch/Lübbenau, I. Jehmlich/Zittau, Dr. G. Klemm/Berlin, H.-J. Köhler/Neukirch, W. Krebs/Stolpen, N. Langner/Königswartha, P. Leidler/Bautzen, M. Militzer (+), F. Müller/Schlottwitz, H.-W. Otto/Bischofswerda, H. Passig/Großhennersdorf, Dr. R. Pfannkuchen/Dresden, M. Ranft/Wilsdruff, M. Reimann/Bischofswerda, H. Riebe/Bautzen, G. Schikat/Grünwald, R. Schöne (+), D. Schulz/Dresden, P. Schütze/Großpostwitz, Th. Schütze (+), W. Schweigler/Meißen, H. Singer/Pirna, Ch. Stark (+), F. Stopp (+), H. Thomaschke Ottendorf-Okrilla, J. Tischer/Friedersdorf (OL), D. Töppich/Dresden, J. Vogel/Görlitz, K. Wauer/Dresden.

Die Herren Dr. Gutte/Leipzig und Fröhner/Nossen übernahmen dankenswerterweise die Bestimmung bzw. Überprüfung einiger Belege.

Gebietskennzeichnung: Wie bei OTTO, DUNGER & HARDTKE (1985, Karte 1) näher dargelegt, bedeuten: OL Oberlausitz, NE Elster-Niederung, GP Großenhainer Pflege, LP Lausitzer Platte, EH Elbhügelland, OE Osterzgebirge, ES Elbsandsteingebirge und ML Mittelsächsisches Löblichgebiet.

Kartensignatur: Hohlkreis: Beobachtung vor 1950, Vollkreis: (Wieder) Beobachtung nach 1950.

Einheimische (Idiochorophyten und Agrophyten)

Achillea collina J. Becker ex Rechb. – Hügel-Schafgarbe

ML 4845/22 Wahnitz, Ketzerbachtal (Gnüchtel, Schulz).

Zur Abgrenzung der Art von *A. pannonica* Scheele s. BEURTON (1985).

Alchemilla gracilis Opiz – Zierlicher Frauenmantel (Karte 1)

OL 4851/31 Bischofswerda, Rasenfläche im Goethepark (Reimann, teste Dunger).

Die bisher bekanntgewordenen Vorkommen konzentrieren sich auf das Oberlausitzer Hügelland und das Osterzgebirge.

Berula erecta (Huds.) Coville – Berle, Schmalblättriger Merk

NE 4547/33 Merzdorf, im Dorfbach (Hanspach).

GP 4647/13 Radener Runze (1987 Hanspach).

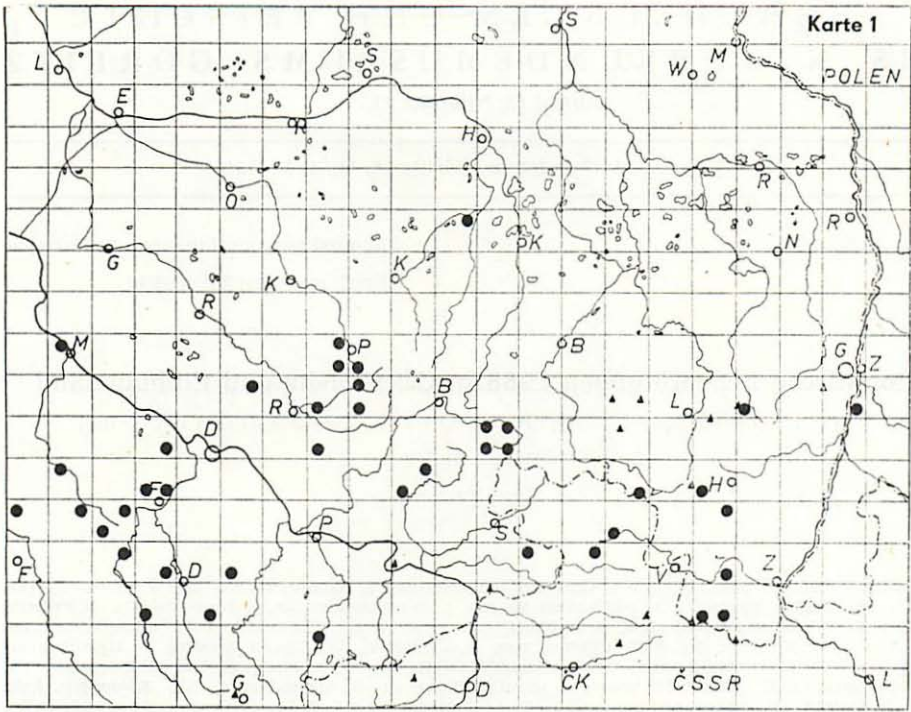
EH 4746/43 Cosebachtal bei der Taschenmühle (Böhme, Schweigler).

Bolboschoenus maritimus (L.) Palla – Gemeine Strandsimse

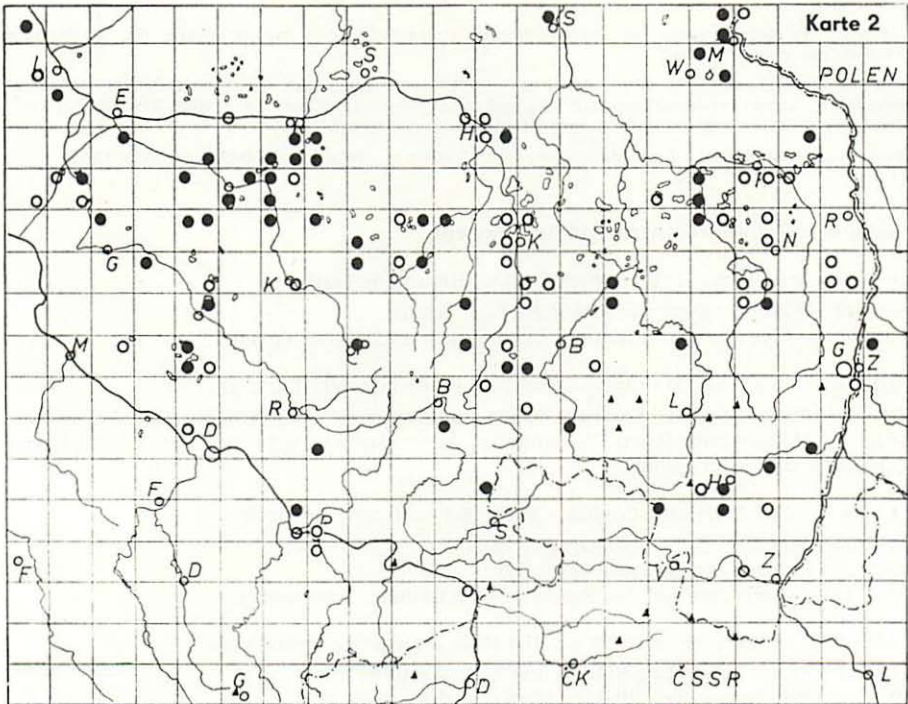
ES 5050/41 Elbufer zwischen Rathen und Strand (Müller).

EH 4949/33 Elbufer an der Pilnitzer Insel (Hardtke, Müller).

Bestätigung älterer Fundortangaben.



Karte 1 *Alchemilla gracilis*



Karte 2 *Carex pseudocyperus*

Bupleurum falcatum L. – Sichel-Hasenohr

OL 4951/21 Neukirch/Lausitz, ein kräftiges Exemplar in einem Gartengrundstück (Köhler).

Die Art siedelt in der Oberlausitz normalerweise nur an wenigen Standorten im Neißengebiet.

Butomus umbellatus L. – Schwabenblume

OL 4655/32 Uhmansdorf, an den Fischteichen (1986 Stark).

OL 4756/42 Zentendorf, Neißeaue am Tümpelrand (1984 Gebauer).

OL 4855/42 Görlitz-Weinhübel, Neißeaue Tümpel (Dunger).

OL 4951/11 Neudrebritz O, verlandetes Teichlein am Westfuß des Rüdennes, etwa 40 Exemplare (Otto). Erstnachweis für den Kreis Bischofswerda.

ES 5050/41 Elblache Strand (Müller; bereits 1978 Hardtke).

Verbreitungskarte s. OTTO (1977).

Cardamine impatiens L. – Spring-Schaumkraut

OL 4951/21 Neukirch/Lausitz, mehr als 100 Exemplare an einer Böschung westlich des Bahnhofes Neukirch-West (Reimann). Erstnachweis für den Kreis Bischofswerda.

In der Oberlausitz nahezu nur im Neißengebiet vorkommend (MILITZER 1936). Verbreitungskarte s. OTTO, DUNGER & HARDTKE (1987).

Carex disticha Huds. – Zweizeilige Segge

EH 4948/34 Mockritz, Wiesen am Bad (Hardtke, Pfannkuchen et al.).

LP 4848/34 Hellerauer Teichwiesen (Hardtke, Pfannkuchen).

Carex pseudocyperus L. – Scheinzyper-Segge (Karte 2)

GP 4648/31 Ziegelteich bei Lampertswalde (Hardtke, Ranft).

OL 4951/11 Neudrebritz O, Teichgruppe am Westfuß des Rüdennes, 330 m ü. M. (Otto.)

OL 4951/43 Langburkersdorf, Treibteich, 350 m ü. M. (Fröde). Höchstgelegene Fundorte in der Oberlausitz!

Carex vulpina L. – Fuchs-Segge

OL 4549/32 Guteborn, am Zuleiter vom Niedeleteich zum Sorgenteich (Hanspach).

Deschampsia setacea (Huds.) Hackel – Borst-Schmiele

OL 4549/41 Guteborn, Glassandgrube östlich des Mittelteiches (Günther, Hanspach et al.).

Drosera intermedia Hayne – Mittlerer Sonnentau

OL 4549/41 Guteborn NO, Massenvorkommen auf einem knappen Hektar einer ehemaligen Glassandgrube, zusammen mit *Lycopodiella inundata*, *Eleocharis multicaulis*, *Carex oederi*, *Juncus alpinoarticulatus* und *Radiola linoides* (Otto, Schikat).

Zur Verbreitung s. HEMPEL (1984).

Drosera rotundifolia L. – Rundblättriger Sonnentau

OL 4849/44 Arnsdorf N, Graben an der Bahnstrecke, etwa 80 Exemplare (Büttrich).

Eleocharis mamillata (Lindb. fil.) Lindb. fil. ex Dörfner – Zitzen-Sumpfsimse

OL 4549/32 Guteborn NW, Sorgenteich, Westufer (Otto, teste Dunger).

OL 4951/11 Niederputzkau SW, Teich südlich Punkt 314,4 (Otto, teste Dunger).

Epilobium adnatum Griseb. – Vierkantiges Weidenröschen

GP 4748/33 Radeburg, Tongrube (Hardtke).

ML 4845/22 Wahnitz, Ketzerebachtal (Gnüchtel, Schulz).

ES 5052/33 Kirnitzschtal unterhalb Pohlshorn (Müller).

OL 4754/21 Stausee Quitzdorf, Westufer (Passig).

OL 4849/22 Pulsnitz W, Forellenteich (Drees).

OL 4851/23 Rothnaublitz, OT Karlsdorf, Graben am nördlichen Ortseingang (Reimann).

Epilobium lamyi F. W. Schultz – Graugrünes Weidenröschen
EH 4947/21 Cossebaude, Feldrand (Gnüchtel).
OL 4951/11 Weickersdorf W, Naßwiese (Otto, rev. Dunger).

Filago vulgaris Lamk. – Deutsches Filzkraut
EH 4846/11 Prossitz, Ketzerbachtal (Böhme).
Bestätigung eines Vorkommens der in starkem Rückgang befindlichen Art.

Isolepis setacea (L.) R. Br. – Borstige Schuppensimse
In der Verbreitungskarte bei OTTO (1982) sind nur die aktuellen Funde aus der Oberlausitz eingetragen. Die folgenden Funde stellen eine Auswahl aus den übrigen Gebieten dar:
GP 4747/33 Gävernitzer Heide, Tongrube (Hardtke).
LP 4949/23 Rossendorfer Teich (Müller, Gnüchtel).
EH 4949/33 Elbufer Pillnitzer Insel (Müller).
OE 5149/21 Ottendorf, Feuchtwiese bei der Kirche (Müller).
OL 4654/34 Petershain W, südlich Bahnlinie im Graben (1985 Stark).
OL 4654/43 Petershain, Graben Richtung Mücke (1985 Stark).
OL 4755/11 Niesky, Graben auf dem Sachsenberg (Dunger).
OL 4851/23 Rothnaußitzer Eichelteich (1985 Hahn).
OL 4853/33 Czorneboh N, Naßweg (1985 Hahn).
OL 4950/44 Polenztal bei der Bockmühle (1985 Gnüchtel).
OL 5055/14 Kemnitzbachtal bei Hirschfelde, Wegrinne (Dunger).
OL 5154/14 Bertsdorf SO am Forstteich (1986 Jehmlich).

Juncus tenageia Ehr. ex L. fil. – Sand-Binse
OL 4549/32 Guteborn, Sorgenteich (Hanspach).

Kickxia elatine (L.) Dum. – Spießblättriges Tännelkraut
EH 4847/12 Felder am Oberauer Tunnel (Müller).
Wiederfund eines als verschollen angenommenen Fundpunktes.

Lemna gibba L. – Bucklige Wasserlinse
NE 4547/31 Gröden, Zulciter zum Großen Binnengraben (Hanspach).
NE 4548/34 Lindenau, am Großteich (Hanspach).
OL 4648/21 und 23 Ortrand, Stadtgraben an der Kirche St. Barbara (Hanspach).
OL 4649/12 Lipsa, Vorfluter am Schuhweg (Hanspach).

Lemna trisulca L. – Untergetauchte Wasserlinse
GP 4648/31 Ziegelteich Lampertswalde (Hardtke, Ranft).
Verbreitungskarte s. OTTO (1980).

Lilium martagon L. – Türkenbund-Lilie
OL 4954/33 Obercunnersdorf, Feldgehölz (Passig).

Littorella uniflora (L.) Aschers. – Strandling
OL 4549/14 Ruhland, Ausstich an der Badeanstalt (Hanspach).
OL 4549/41 Guteborn, Glassandgrube östlich des Mittelteiches (Günther, Hanspach et al.).

Lycopodium annotinum L. – Sprossender Bärlapp
OL 4651/41 Königswartha, NSG „Wollschank und Zschar“, mehrere Quadratmeter, fruktifizierend (Langner).
ES 5051/43 Großer Zschand (Müller).

Meum athamanticum Jacq. – Bärwurz
OL 4951/43 Langburkersdorf SO, auf zwei kleinen Wiesenflächen am Waldrand, 400 m ü. M., etwa 70 Pflanzen, nahe der Flurgrenze zu Rugiswalde (Riebe). Erstnachweis für das MTB Neustadt.

Oenanthe fistulosa L. – Röhrlige Pferdesaat
NE 4546/21 Prieschka, Vorfluter in den Lukwiesen, zahlreich (Hanspach).
Verbreitungskarte s. OTTO (1980).

Omphalodes scorpioides Schrank – Wald-Gedenkemein

OE 5048/44 Mühlbach, rechter Müglitzhang (Hardtke).

Der Fundort liegt in der Nähe des „klassischen“ Vorkommens.

Peucedanum oreoselinum (L.) Moench – Berg-Haarstrang (Karte 3)

EH 4746/43 Gosebachtal beim Abteiweg (Böhme, Hardtke, Schweigler et al.).

GP 4748/12 Thiendorf, bei der Kienmühle (Hardtke).

LP 4848/14 Volkersdorf N, Kuppenlandschaft (Bastian, Hardtke, Thomaschke et al.).

OL 4753/34 Rackel, zahlreich auf mehreren Küppchen (Hassert).

Die subkontinentale Art kommt zerstreut im Hügel- und Flachland an Waldrändern, Feldrainen und in Halbtrockenrasen vor.

Peplis portula L. – Sumpf-Quendel

GP 4747/14 Lenz, Kiesgrube (Hardtke).

GP 4747/33 Gävernitzer Heide, Tongrube (Hardtke).

Phyllitis scolopendrium (L.) Newm. – Hirschzunge

OE 5047/31 in einem stillgelegten Brunnen vor Klingenberg (Wauer).

Zweiter sächsischer Fund in den letzten Jahren.

Phyteuma nigrum F. W. Schmidt – Schwarze Teufelskralle

ES 5150/14 Bielatal (Gnüchtel).

ES 5151/12 Schöna N, Hirschgrund (Müller).

Pilularia globulifera L. – Pillenfarn

OL 4649/41 Schwepnitz, Großer Triemig-Teich, zahlreich (Hanspach).

Platanthera bifolia (L.) L. C. Richard – Weiße Waldhyazinthe

OL 4849/44 Arnsdorf N, 12 blühende Exemplare an einer Böschung der Bahnstrecke, zusammen mit *Arnica montana* (Büttrich). Erstnachweis für das MTB Radeberg.

Potamogeton alpinus Balb. – Alpen-Laichkraut (Karte 4)

NE 4546/24 Saathain, Elsteraltarme (Hanspach).

OL 4549/42 Hohenbocka, Torfloch am Wolschenteich (Hanspach).

OL 4649/21 Cosel, im Schwarzwasser nördlich des Ortes (Hanspach).

OL 4649/11 Lipsa, Teichgraben am Schwarzwasser (Hanspach).

OL 4951/11 Neudrebnitz NO, Teichlein am Westfuß des Rüdenberges (Otto, Reimann).

OL 4953/41 Kottmarsdorf W, Heideteich (Wauer, det. Hempel).

Potentilla anglica Laich. – Gestrecktes Fingerkraut

OL 4951/11 Niederputzkau W, zahlreich am „Hufenweg“ am Nordfuß des Rüdenberges (Otto, Reimann). Nach 1893 (Steudtner) der zweite Nachweis im Kreis Bischofswerda.

ES 5150/24 Krippengrund oberhalb Forstmühle (Müller).

Potentilla recta L. – Aufrechtes Fingerkraut

OL 4950/11 Arnsdorf, Bezirkskrankenhaus (Ranft).

Ranunculus lanuginosus L. – Wolliger Hahnenfuß (Karte 5)

OL 4951/12 Neukirch/Lausitz, Waldrest nördlich vom Bahnhof N.-West, zusammen mit *Veronica montana* (Reimann).

OL 4953/32 Neusalza-Spremberg, am Kotheunterlauf (Tischer).

Die Art bevorzugt Bachtälchen in anspruchsvollen Laubwäldern auf grundfrischen und nährstoffreichen Böden. Ihr Verbreitungsschwerpunkt liegt demzufolge in Elbhügelland, Osterzgebirge und Oberlausitzer Bergland.

Ranunculus lingua L. – Zungen-Hahnenfuß

NE 4546/21 Prieschka, in den „Luklöchern“, spärlich (Hanspach).

Für die Oberlausitz gilt die Art als verschollen: letzte Beobachtung 4753/14 Gutttau, Großer Dubinteich (1957 Hempel).

Scirpus radicans Schkuhr – Wurzelnde Simse

EH 4847/31 Brockwitzer Elblache (Böhme). Hier letztmalig 1937 (Stopp) beobachtet. Die Art galt als verschollen.

Senecio aquaticus Hill – Wasser-Greiskraut

OL 4548/44 Arnsdorf, Wiesen am Laug, zahlreich (Hanspach).
OL 4549/14 Ruhland, Elsterufer östlich der Brücke nach Schwarzheide-Ost (Hanspach).
OL 4549/42 Hohenbocka, Waldstraße am Wolschenteich (Hanspach).
Verbreitungskarte s. OTTO (1981).

Stellaria pallida (Dum.) Pire – Bleiche Sternmiere

ML 4947/13 Wilsdruff, Mauer (Ranft, det. Gutte).
Seit 50 Jahren wieder die erste Beobachtung im Gebiet! Ob öfters nur übersehen?

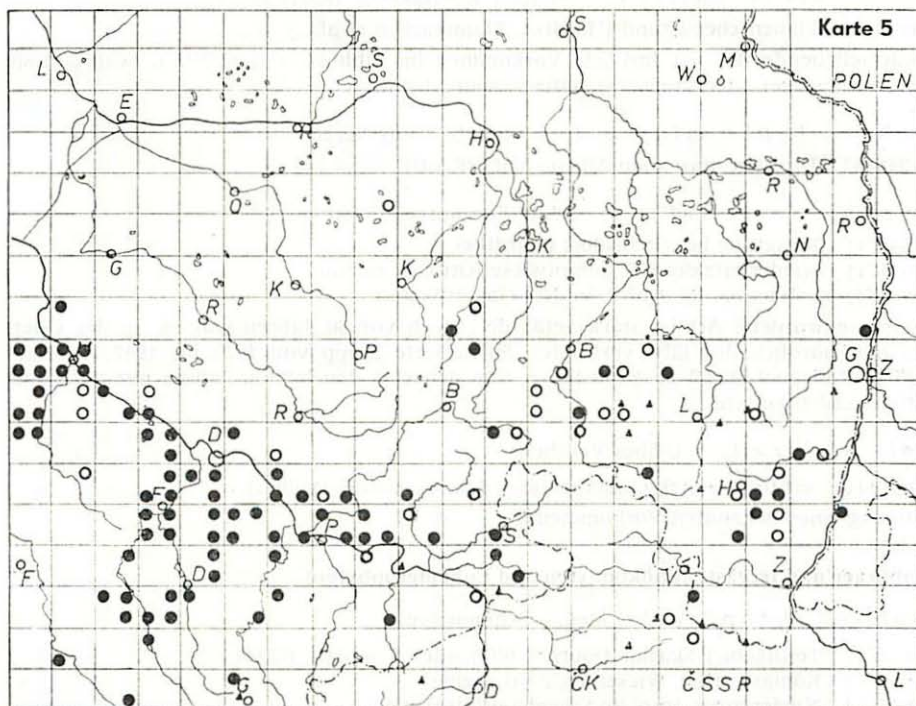
Thalictrum lucidum L. – Glanz-Wiesenraute

EH 5049/12 Birkwitzer Graben (Gnüchtel).

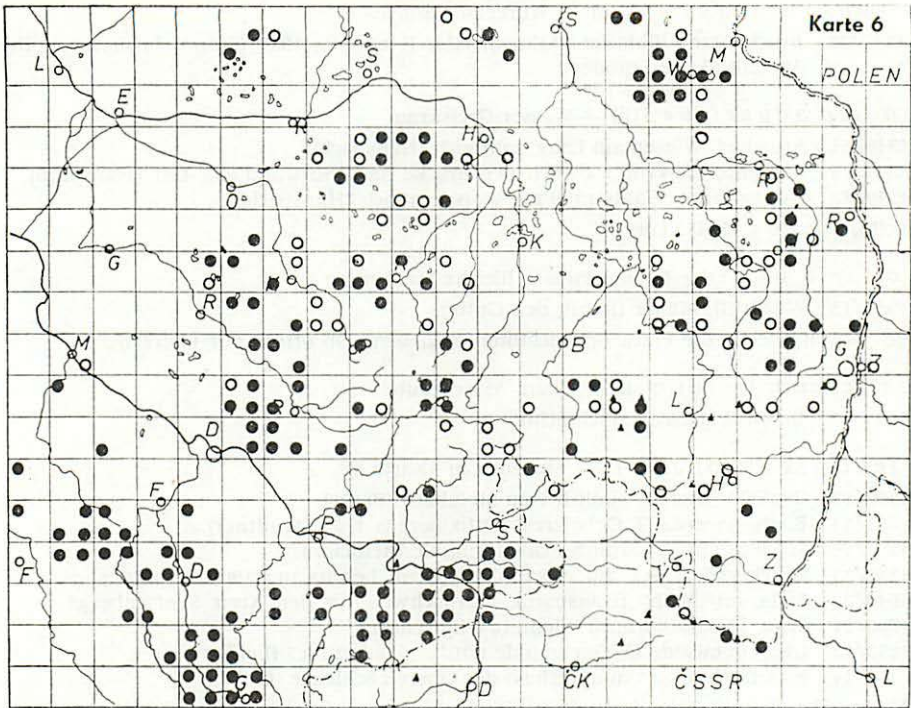
Trientalis europaea L. – Siebenstern (Karte 6)

OL 4850/33 Großröhrsdorf S, südlich vom Steinbach (Berge).
OL 4851/31 Bischofswerda O, Gehölzrest (Otto, bereits 1893 Steudtner).
OL 4851/14 Schönbrunn S, nördlich Schliefermühle (Reimann).
OL 4851/33 Weickersdorf SO, auf etwa 50 m² (Otto; bereits um 1900 Steudtner).
OL 4649/22 Sella, im „Wuh“ (Hanspach). Erstnachweis für den Kreis Senftenberg!
OL 4650/11 Sella, Waldmoor nach Wiednitz (Hanspach).
OL 4953/12 Obercunewalde O, Quellmulde nördl. „Sandstraße“ (Leidler).
ES 5052/34 Kirnitzschtaalklamm unterhalb der Oberen Schleuse (Riebe).

Die Karte gibt die aktuelle Verbreitung im bearbeiteten Gebiet wider. Vergleiche Karte bei HEMPEL (1981) für Sachsen.



Karte 5 *Ranunculus lanuginosus*



Karte 6 *Trientalis europaea*

Verbascum lychnitis L. – Mehligie Königskerze (Karte 7)

EH 4948/31 Plauenscher Grund (Hardtke, Pfannkuchen et al.).

Die wärmeliebende Art hat fast alle Vorkommen im Elbhügelland gehalten, während sie in der Oberlausitzer Niederung rückläufig zu sein scheint.

Verbascum phoeniceum L. – Violette Königskerze

EH 4948/32 Dresden, Rasen am Allendeplatz (Ranft).

Veronica scutellata L. – Schild-Ehrenpreis (Karte 8)

LP 4848/11 Kiesgrube bei Berbisdorf (Hardtke).

OL 4951/11 Niederputzkau SW, Sumpfwiese (Otto, Reimann).

OL 4854/43 Sohland a. R., Rothstein, NO-Hang (Wauer).

Die selten gewordene Art ist stark gefährdet. Noch vor 50 Jahren war sie in der Oberlausitz und nördlich der Elbe verbreitet. So notierte Stopp von 1930 bis 1947 z. B. auf dem MTB Radebeul (4847) 60 Fundstellen, von denen in den letzten Jahren nur noch eine bestätigt werden konnte.

Viola biflora L. – Gelbes Veilchen

ES 5051/41 rechter Kirnitzschthalhang unter dem Großstein (Müller).

Bestätigung eines bekannten Vorkommens.

Neubürger und Irrgäste (Epökophyten und Ephemerophyten)

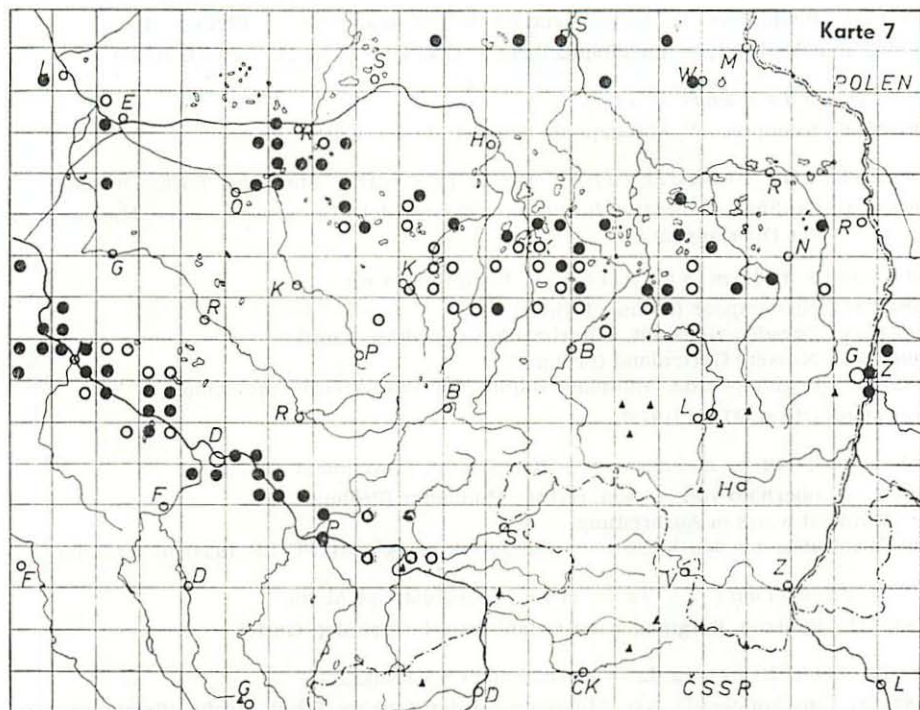
Abutilon theophrastii Med. – Schönmalve

OL 4651/31 Teichgebiet Skaska/Döbra, 4 blühende Exemplare (Otto).

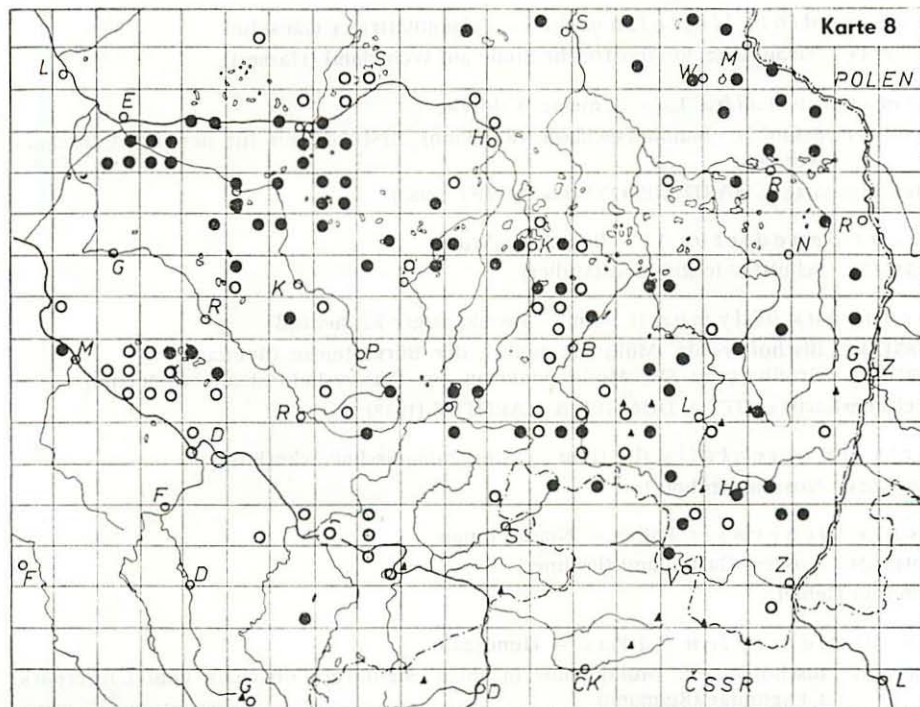
OL 4651/44 Königswartha, Wiesenteich 4 (Langner).

OL 4655/12 Niederspree, Insel im Schemsteich (Erfurth).

OL 4655/42 Rothenburg O, an der Neiße (Erfurth).



Karte 7 *Verbascum lychnites*



Karte 8 *Veronica scutellata*

OL 4851/31 Bischofswerda, Müllablagerung an der Wiesenstraße (Reimann).
Abbildung und Verbreitung im Elbhügelland s. GNÜCHTEL & HARDTKE (1985).

Amaranthus paniculatus L.

4652/34 Neuoppitz W, Mülldeponie (Otto et al., det. Gutte).

Amaranthus standleyanus Parodi ex Covas – Standleys Fuchsschwanz

OL 4954/44 Großhennersdorf, Schuttgrube (Passig, det. Dunger). Zweiter Nachweis in der Oberlausitz!

Ambrosia artemisiifolia L. – Beifuß-Ambrosie

EH 4846/24 Niederspaar (Böhme, Richter).

EH 4948/14 Dresden-Neustadt, Güterbahnhof (Hardtke, Ranft).

ML 4945/24 Nossen, Gartenland (Fröhner).

OL 4851/31 Bischofswerda, Müllplatz südlich der Bürgerteiche (Reimann).

Verbreitungskarte s. OTTO (1975).

Antirrhinum asarinum L. – Kriechendes Löwenmaul

ML 4945/24 oberhalb von Nossen, rechtes Muldeufer (Fröhner).

An der Mulde abwärts in Ausbreitung.

In der Oberlausitz an den klassischen Fundorten (vergl. MILITZER 1954) unverändert.

Atriplex oblongifolia W. et K. – Langblättrige Melde

OL 4852/21 Bautzen, Burgmauer der Ortenburg (Hassert, det. Gutte).

Cardamine hirsuta L. – Viermänniges Schaumkraut

OL 4851/31 Bischofswerda NO, Müllplatz an der Geschw.-Scholl-Straße (Reimann).

OL 4851/32 Demitz-Thumitz, Hausgarten (Hahn).

OL 4852/13 Oberförstchen, Gartenland (Friese).

OL 4854/33 Löbau, Baumschule (Friese).

Chenopodium ficifolium Sm. – Feigenblättriger Gänsefuß

OL 4752/44 Basankwitz, kompostreiche Stelle auf Weideland (Hassert).

Clematis vitalba L. – Gemeine Waldrebe

OL 4851/34 Schmölln, Bahnhofsgelände (Reimann). Erstnachweis für den Kreis Bischofswerda.

Verbreitungskarte s. HARDTKE, OTTO & RANFT (1985).

Cnicus benedictus L. – Benediktenkraut

OL 4549/31 Schutthalde Ruhland (Müller).

Coronopus didymus (L.) Sm. – Zweiknotiger Krähenfuß

OL 4851/31 Bischofswerda, Müllplatz südlich der Bürgerteiche (Reimann).

OL 4950/12 Großharthau SW, Mülldeponie an der Fernverkehrsstraße (Reimann).

Verbreitungskarte s. OTTO, DUNGER & HARDTKE (1988).

Coringia orientalis (L.) Dum. – Morgenländischer Ackerkohl

ML 4945/24 Nossen (Fröhner).

Crepis nicaeensis Balbis – Nizza-Pippau

ML 4945/24 Nossen, Gartenland (Fröhner).

Erstfund im Gebiet.

Cynodon dactylon (L.) Pers. – Hundszahn

OL 4851/31 Bischofswerda, Mülldeponie in ehem. Steinbruch oberhalb vom Lutherpark, 1 Exemplar (Reimann).

Zweiter Nachweis in der Oberlausitz.

Epilobium dodonaei Vill. – Rosmarien-Weidenröschen

OL 4750/12 Bernbruch W, Steinbruch am Butterberg, großer Bestand (1987 Schütze).
Dritter Nachweis in der Oberlausitz, Erstnachweis im Kreis Kamenz.

Fagopyrum esculentum Moench – Echter Buchweizen

OL 4851/34 Niederputzkau, 1 Exemplar im Gemenge mit *Helianthus annuus* und *Vicia faba* (Otto).
OL 4852/13 Oberförstchen, 1 Exemplar im Gemenge (Frieße).

Kochia scoparia (L.) Schrad. subsp. *densiflora* (Turcz.) Aellen

EH 4948/23 Dresden, Elbufer gegenüber Drachenschänke (Schulz).
EH 5049/23 Pirna, Bahnhof und Elbufer (Singer).
OL 4753/32 Gutttau am Haltepunkt (Otto).
OL 5054/4 Zittau (Passig).

Die Art breitet sich in der Oberlausitz seit 1975 vorwiegend an Bahnanlagen stark aus. *Kochia scoparia* (L.) Schrad. subsp. *scoparia* tritt dagegen nur noch sehr selten auf. Bei letzterer fehlt der dichte Haarkranz unter der Blüte.

Lathyrus latifolius L. – Breitblättrige Platterbse

OL 4852/21 Bautzen, ruderal unter Eisenbahnbrücke in Richtung Dresden (Frieße).

Lepidium latifolium L. – Breitblättrige Kresse

OL 4851/31 Bischofswerda NO, Baustelle an der Geschw.-Scholl-Straße, 5 Exemplare (Reimann).

Erstnachweis für die Oberlausitz, in der die Art bis Ende des 17. Jahrhunderts als Küchengewächs angebaut wurde (ZAUNICK, WEIN & MILITZER 1930).

Melilotus indicus (L.) All. – Kleinblütiger Steinklee

LP 4848/11 Moritzburg, abgelassener Mittelteich (Hardtke).
Erstfund für die Lausitzer Platte.

Mentha spicata L. em. L. – Grüne Minze

OL 4851/31 Bischofswerda NO, Müllplatz an der Geschw.-Scholl-Straße (Reimann). Zweiter Nachweis im Kreis Bischofswerda.

Nicandra physalodes (L.) Gaertn. – Giftbeere

OL 4851/31 Bischofswerda, Müllablagerung an der Wiesenstraße (Reimann).
OL 4851/43 Naundorf W, Mülldeponie auf dem Butterberg (Reimann).

Oenothera erythrosepala Borbás – Rotkelchige Nachtkerze

OL 4753/21 Wartha N, Müllplatz (Otto).
OL 4851/23 Rothnaußlitz, ruderal (1985 Hahn).

Erstnachweise von Verwilderungen der mehrfach in Gärten kultivierten Art in den Kreisen Bautzen und Bischofswerda.

Oxalis latifolia H.B.K.

OL 4851/12 Uhyst a. T., SW, Mülldeponie (Reimann, det. Gutte).

Phytolacca acinosa Roxb. – Asiatische Kermesbeere

OL 4551/32 Hoyerswerda, spontan auf Gartenland (Schikat, det. Dunger).
OL 4855/22 Görlitz, Baugelände am Grünen Graben (Dunger).

Psyllium arenarium (W. et K.) Mirbel – Sand-Flohsame

EH 4948/14 Dresden, Güterbahnhof Neustadt (Hardtke, Ranft).
Verbreitungskarte s. HARDTKE, OTTO & RANFT (1985).

Rorippa austriaca (Crantz) Spach – Österreichische Sumpfkresse

GP 4647/21 Hirschfeld, an der Tankstelle (Hanspach, teste Günther).
OL 4852/21 Bautzen, 1 großer Trupp auf Betriebsgelände (Hassert, det. Gutte).

Schoenoplectus tabernaemontani (C. C. Gmelin) Palla – Salz-Teichsimse
EH 4948/43 Dresden, Lehmgruben in Torna (Bastian, Hardtke, Pfannkuchen).

Scopolia carniolica Jacq. – Tollkraut (Solanaceae)
ML 4945/24 Nossen, Lehrerbildungsinstitut und Muldental (Fröhner).
Erstfund im Gebiet.

Sylibum marianum (L.) Gaertn. – Mariendistel
NE 4546/21 Zeischa SO, ruderal (Hanspach).

Verbascum phlomooides L. – Windblumen-Königskerze
GP 4648/31 Lampertswalde, Schutt (Hardtke, Ranft).
OL 4849/22 Pulsnitz W (Drees).

Vicia lutea L. – Gelbe Wicke
EH 4746/43 Golkwald bei der Taschenmühle (Hardtke et al.).

Zusammenfassung

Die Zusammenfassung enthält

1. Erstnachweise von *Crepis nicaeensis* und *Scopolia carniolica*,
2. Verbreitungskarten von *Alchemilla gracilis*, *Carex pseudocyperus*, *Corydalis intermedia*, *Peucedanum oreoselinum*, *Potamogeton alpinus*, *Ranunculus lanuginosus*, *Trientalis europaea*, *Verbascum lychnites* und *Veronica scutellata*,
3. neue Fundorte bzw. Fundortbestätigungen zahlreicher weiterer einheimischer und adventiver Arten, unter denen *Eleocharis mammilata*, *Oenanthe fistulosa*, *Phyllitis scolopendrium*, *Ranunculus lingua*, *Stellaria pallida*, *Amaranthus standleyanus*, *Coringia orientalis*, *Cynodon dactylon*, *Epilobium dodonaei*, *Lepidium latifolium* und *Melilotus indicus* besonders bemerkenswert sind.

Literatur

- BARBER, E., & A. HARTMANN (1927): Flora der Oberlausitz preußischen und sächsischen Anteils einschließlich des nördlichen Böhmens. III. Teil. — Abh. naturforsch. Ges. Görlitz 30, 1: 93–126
- BEURTON, C. (1985): Zur Morphologie und Verbreitung von *Achillea collina* J. BECKER ex RCHB. und *Achillea pannonica* SCHEELE (Compositae) in der DDR. I. *Achillea pannonica* — *Gleditschia* 13: 113–125
- GNÜCHTEL, A., & H.-J. HARDTKE (1985): Einige Adventivarten des Elbhügellandes. — GNU, Bezirksvorstand Dresden, Mitteilung 8: 41–45
- HARDTKE, H.-J., H.-W. OTTO & M. RANFT (1985): Zur Ausbreitung einiger Neophyten in Oberlausitz und Elbhügelland, Teil 3. — Abh. Ber. Naturkundemus. Görlitz 58, 12: 17–30
- HEMPEL, W. (1981): Verbreitungskarten sächsischer Leitpflanzen, 4. Reihe. — Ber. Arbeitsgem. sächs. Bot. NF 11, 2: 101–183
- HEMPEL, W., & W. PIETSCH (1984): Verbreitungskarten sächsischer Leitpflanzen, 5. Reihe. — Ber. Arbeitsgem. sächs. Bot., NF 12: 1–48
- MILITZER, M. (1954): Flora der Oberlausitz einschließlich der nördlichen Tschechoslowakei. — Abh. Ber. Naturkundemus. Görlitz 34, 1: 5–71
- OTTO, H.-W. (1977): Floristische Beobachtungen 1976 in der Oberlausitz. — Abh. Ber. Naturkundemus. Görlitz 51, 10: 3–9
- (1980): Floristische Beobachtungen 1979 in der Oberlausitz. — Abh. Ber. Naturkundemus. Görlitz 54, 8: 3–16
- (1981): Floristische Beobachtungen 1980 in der Oberlausitz. — Abh. Ber. Naturkundemus. Görlitz 55, 7: 3–13
- (1982): Floristische Beobachtungen 1981 in der Oberlausitz. — Abh. Ber. Naturkundemus. Görlitz 56, 7: 3–14
- , I. DUNGER & H.-J. HARDTKE (1987): Floristische Beobachtungen 1985 in Oberlausitz und Elbhügelland. — Abh. Ber. Naturkundemus. Görlitz 60, 12: 3–19
- , & — (1988): Floristische Beobachtungen 1986 in Oberlausitz und Elbhügelland. — Abh. Ber. Naturkundemus. Görlitz 61, 10: 2–18
- ROTHMALER, W., R. SCHUBERT & W. VENT (1986): Exkursionsflora für die Gebiete der DDR und der BRD, Band 4, Kritischer Band. — 6., durchges. Aufl., Volk und Wissen Berlin, 812 S.

Anschriften der Verfasser:

Hans-Werner Otto, Straße der Freundschaft 20, PF 112-66, Bischofswerda,
DDR - 8500

Dr. Ingrid Dunger, Staatliches Museum für Naturkunde – Forschungsstelle –, Postfach 425,
Görlitz, DDR - 8900

Dr. sc. Hans-Jürgen Hardtke, Georg-Palitzsch-Straße 11, Dresden, DDR - 8036